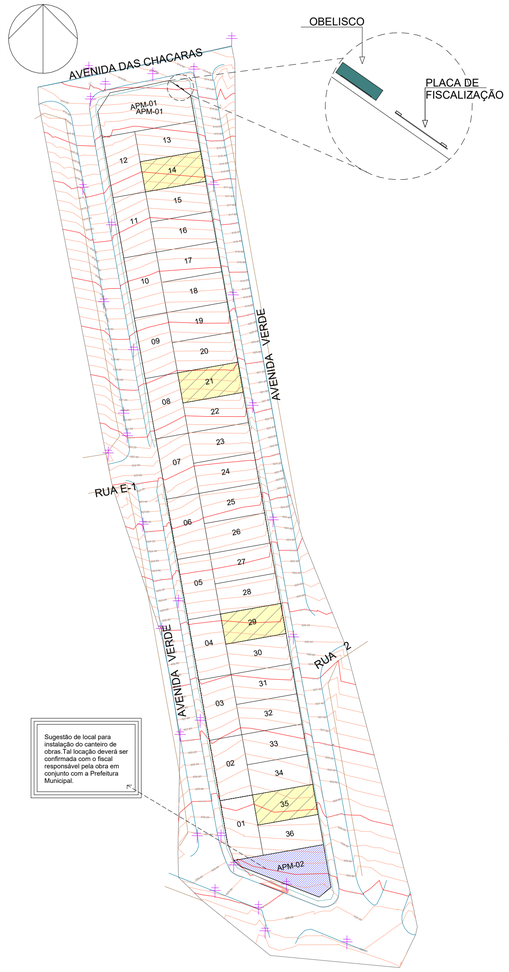

LEGENDA:

- ÁREA DE PATAMARIZAÇÃO
- LOTE RECUSADO
- OBELISCO
- PLACA DE FISCALIZAÇÃO

1 LOCALIZAÇÃO

ESCALA - 1 : 1000

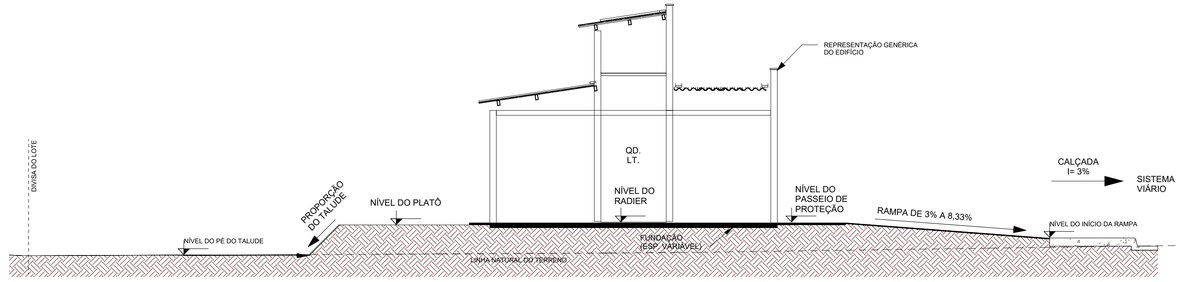

OBS: A rampa de acesso deve ter de 3% a 8,33% chegando no nível do passeio de proteção. Qualquer estrutura de fundação deve ser realizar abaixo deste nível para que a rampa se mantenha como especificada em projeto.

2 CORTE ESQUEMÁTICO

ESCALA - 1 : 75

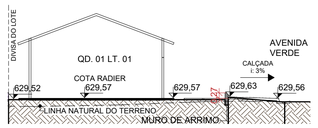

4 01.

ESCALA - 1 : 150



6 02.

ESCALA - 1 : 150

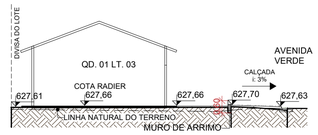

7 03.

ESCALA - 1 : 150



8 04.

ESCALA - 1 : 150

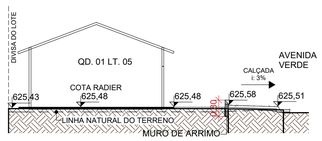

9 05.

ESCALA - 1 : 150

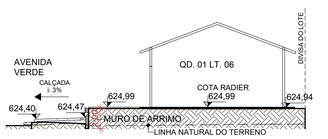

10 06.

ESCALA - 1 : 150



11 07.

ESCALA - 1 : 150

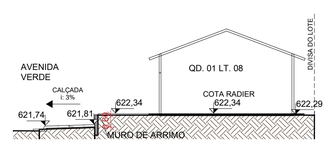

12 08.

ESCALA - 1 : 150

TABELA DE TOPOGRAFIA			
QUADRA E LOTE	CORTE	ATERRO	CORTE/ATERRO
QD. 01 LT. 01	11,34 m³	42,48 m³	31,13 m³
QD. 01 LT. 02	1,15 m³	113,09 m³	111,94 m³
QD. 01 LT. 03	8,70 m³	36,17 m³	27,48 m³
QD. 01 LT. 04	0,03 m³	142,11 m³	142,07 m³
QD. 01 LT. 05	9,71 m³	38,52 m³	28,81 m³
QD. 01 LT. 06	0,37 m³	150,34 m³	149,97 m³
QD. 01 LT. 07	15,10 m³	28,16 m³	13,06 m³
QD. 01 LT. 08	0,81 m³	108,22 m³	107,41 m³
QD. 01 LT. 09	13,57 m³	34,04 m³	20,46 m³
QD. 01 LT. 10	0,66 m³	117,94 m³	117,28 m³
QD. 01 LT. 11	19,77 m³	27,77 m³	8,00 m³
QD. 01 LT. 12	0,94 m³	137,23 m³	136,29 m³
QD. 01 LT. 13	6,44 m³	32,13 m³	25,69 m³
QD. 01 LT. 14	12,24 m³	20,92 m³	8,68 m³
QD. 01 LT. 15	4,22 m³	36,92 m³	32,70 m³
QD. 01 LT. 16	4,99 m³	29,66 m³	24,67 m³
QD. 01 LT. 17	0,01 m³	55,10 m³	55,09 m³
QD. 01 LT. 18	0,37 m³	69,70 m³	69,34 m³
QD. 01 LT. 19	0,00 m³	75,33 m³	75,33 m³
QD. 01 LT. 20	0,34 m³	70,64 m³	70,30 m³
QD. 01 LT. 21	0,11 m³	65,34 m³	65,24 m³
QD. 01 LT. 22	0,06 m³	90,54 m³	90,47 m³
QD. 01 LT. 23	0,14 m³	80,23 m³	80,08 m³
QD. 01 LT. 24	0,63 m³	108,42 m³	107,78 m³
QD. 01 LT. 25	0,00 m³	105,34 m³	105,34 m³
QD. 01 LT. 26	0,00 m³	108,70 m³	108,70 m³
QD. 01 LT. 27	0,00 m³	112,43 m³	112,43 m³
QD. 01 LT. 28	0,68 m³	119,24 m³	118,56 m³
QD. 01 LT. 29	0,03 m³	107,08 m³	107,05 m³
QD. 01 LT. 30	0,00 m³	85,83 m³	85,83 m³
QD. 01 LT. 31	4,00 m³	84,62 m³	80,62 m³
QD. 01 LT. 32	0,69 m³	56,92 m³	56,22 m³
QD. 01 LT. 33	0,62 m³	42,59 m³	41,97 m³
QD. 01 LT. 34	0,12 m³	70,36 m³	70,24 m³
QD. 01 LT. 35	0,01 m³	93,98 m³	93,97 m³
QD. 01 LT. 36	0,59 m³	84,29 m³	83,70 m³
Total Lotes	118,46 m³	2782,37 m³	2663,91 m³

ÁREA DE RAMPA		
QUADRA E LOTE	DESCRIÇÃO	ÁREA
QD. 01 LT. 01	RAMPA	9,72 m²
QD. 01 LT. 02	RAMPA	9,78 m²
QD. 01 LT. 03	RAMPA	10,54 m²
QD. 01 LT. 04	RAMPA	10,54 m²
QD. 01 LT. 05	RAMPA	10,54 m²
QD. 01 LT. 06	RAMPA	10,54 m²
QD. 01 LT. 07	RAMPA	10,55 m²
QD. 01 LT. 08	RAMPA	10,54 m²
QD. 01 LT. 09	RAMPA	10,55 m²
QD. 01 LT. 10	RAMPA	10,54 m²
QD. 01 LT. 11	RAMPA	10,86 m²
QD. 01 LT. 12	RAMPA	10,86 m²
QD. 01 LT. 13	RAMPA	7,69 m²
QD. 01 LT. 14	RAMPA	7,69 m²
QD. 01 LT. 15	RAMPA	7,69 m²
QD. 01 LT. 16	RAMPA	7,69 m²
QD. 01 LT. 17	RAMPA	7,70 m²
QD. 01 LT. 18	RAMPA	7,70 m²
QD. 01 LT. 19	RAMPA	7,69 m²
QD. 01 LT. 20	RAMPA	7,69 m²
QD. 01 LT. 21	RAMPA	7,68 m²
QD. 01 LT. 22	RAMPA	7,70 m²
QD. 01 LT. 23	RAMPA	7,69 m²
QD. 01 LT. 24	RAMPA	7,70 m²
QD. 01 LT. 25	RAMPA	7,69 m²
QD. 01 LT. 26	RAMPA	7,69 m²
QD. 01 LT. 27	RAMPA	7,69 m²
QD. 01 LT. 28	RAMPA	7,70 m²
QD. 01 LT. 29	RAMPA	7,69 m²
QD. 01 LT. 30	RAMPA	7,69 m²
QD. 01 LT. 31	RAMPA	7,70 m²
QD. 01 LT. 32	RAMPA	7,70 m²
QD. 01 LT. 33	RAMPA	7,69 m²
QD. 01 LT. 34	RAMPA	7,70 m²
QD. 01 LT. 35	RAMPA	7,70 m²
QD. 01 LT. 36	RAMPA	7,69 m²
Total geral: 84		310,19 m²

TABELA DE CERCA EM MADEIRA COM 9 FIOS DE ARAME FARPADO		
MATERIAL	ALTURA DO GUARDA-CORPO	COMPRIMENTO
CERCA EM MADEIRA ROLIÇA H1,70M COM 9 FIOS DE ARAME FARPADO	1,70	541,32
Total geral: 1		541,32

ÁREA DO MURO DE ARRIMO - DENTRO DA PROJEÇÃO DA CASA - ATÉ 1,20M			
QUADRA E LOTE	DESCRIÇÃO DO MURO	MATERIAL	ÁREA
QD. 01 LT. 13	ARRIMO DENTRO DA PROJ. DA CASA - ATÉ 1,20M	BLOCO DE CONCRETO (14CM) - ARRIMO FINAL 16CM	12,15 m²
QD. 01 LT. 14	ARRIMO DENTRO DA PROJ. DA CASA - ATÉ 1,20M	BLOCO DE CONCRETO (14CM) - ARRIMO FINAL 16CM	11,11 m²
QD. 01 LT. 15	ARRIMO DENTRO DA PROJ. DA CASA - ATÉ 1,20M	BLOCO DE CONCRETO (14CM) - ARRIMO FINAL 16CM	14,95 m²
QD. 01 LT. 16	ARRIMO DENTRO DA PROJ. DA CASA - ATÉ 1,20M	BLOCO DE CONCRETO (14CM) - ARRIMO FINAL 16CM	11,07 m²
QD. 01 LT. 17	ARRIMO DENTRO DA PROJ. DA CASA - ATÉ 1,20M	BLOCO DE CONCRETO (14CM) - ARRIMO FINAL 16CM	14,67 m²
QD. 01 LT. 18	ARRIMO DENTRO DA PROJ. DA CASA - ATÉ 1,20M	BLOCO DE CONCRETO (14CM) - ARRIMO FINAL 16CM	14,95 m²
QD. 01 LT. 19	ARRIMO DENTRO DA PROJ. DA CASA - ATÉ 1,20M	BLOCO DE CONCRETO (14CM) - ARRIMO FINAL 16CM	11,07 m²
QD. 01 LT. 20	ARRIMO DENTRO DA PROJ. DA CASA - ATÉ 1,20M	BLOCO DE CONCRETO (14CM) - ARRIMO FINAL 16CM	11,07 m²
QD. 01 LT. 21	ARRIMO DENTRO DA PROJ. DA CASA - ATÉ 1,20M	BLOCO DE CONCRETO (14CM) - ARRIMO FINAL 16CM	11,11 m²
QD. 01 LT. 22	ARRIMO DENTRO DA PROJ. DA CASA - ATÉ 1,20M	BLOCO DE CONCRETO (14CM) - ARRIMO FINAL 16CM	14,71 m²
QD. 01 LT. 23	ARRIMO DENTRO DA PROJ. DA CASA - ATÉ 1,20M	BLOCO DE CONCRETO (14CM) - ARRIMO FINAL 16CM	14,71 m²
QD. 01 LT. 24	ARRIMO DENTRO DA PROJ. DA CASA - ATÉ 1,20M	BLOCO DE CONCRETO (14CM) - ARRIMO FINAL 16CM	18,67 m²
QD. 01 LT. 25	ARRIMO DENTRO DA PROJ. DA CASA - ATÉ 1,20M	BLOCO DE CONCRETO (14CM) - ARRIMO FINAL 16CM	11,07 m²
QD. 01 LT. 26	ARRIMO DENTRO DA PROJ. DA CASA - ATÉ 1,20M	BLOCO DE CONCRETO (14CM) - ARRIMO FINAL 16CM	11,11 m²
QD. 01 LT. 27	ARRIMO DENTRO DA PROJ. DA CASA - ATÉ 1,20M	BLOCO DE CONCRETO (14CM) - ARRIMO FINAL 16CM	15,11 m²
QD. 01 LT. 28	ARRIMO DENTRO DA PROJ. DA CASA - ATÉ 1,20M	BLOCO DE CONCRETO (14CM) - ARRIMO FINAL 16CM	18,79 m²
QD. 01 LT. 29	ARRIMO DENTRO DA PROJ. DA CASA - ATÉ 1,20M	BLOCO DE CONCRETO (14CM) - ARRIMO FINAL 16CM	8,19 m²
QD. 01 LT. 30	ARRIMO DENTRO DA PROJ. DA CASA - ATÉ 1,20M	BLOCO DE CONCRETO (14CM) - ARRIMO FINAL 16CM	8,23 m²
QD. 01 LT. 31	ARRIMO DENTRO DA PROJ. DA CASA - ATÉ 1,20M	BLOCO DE CONCRETO (14CM) - ARRIMO FINAL 16CM	11,03 m²
QD. 01 LT. 32	ARRIMO DENTRO DA PROJ. DA CASA - ATÉ 1,20M	BLOCO DE CONCRETO (14CM) - ARRIMO FINAL 16CM	11,36 m²
QD. 01 LT. 33	ARRIMO DENTRO DA PROJ. DA CASA - ATÉ 1,20M	BLOCO DE CONCRETO (14CM) - ARRIMO FINAL 16CM	8,15 m²
QD. 01 LT. 34	ARRIMO DENTRO DA PROJ. DA CASA - ATÉ 1,20M	BLOCO DE CONCRETO (14CM) - ARRIMO FINAL 16CM	11,03 m²
QD. 01 LT. 35	ARRIMO DENTRO DA PROJ. DA CASA - ATÉ 1,20M	BLOCO DE CONCRETO (14CM) - ARRIMO FINAL 16CM	11,27 m²
QD. 01 LT. 36	ARRIMO DENTRO DA PROJ. DA CASA - ATÉ 1,20M	BLOCO DE CONCRETO (14CM) - ARRIMO FINAL 16CM	8,15 m²
Total geral: 24			293,73 m²

QUANTITATIVO DO GUARDA-CORPO EM CONCRETO				
QUADRA E LOTE	ALTURA DO GUARDA-CORPO	COMPRIMENTO	ÁREA (M²)	MATERIAL
QD. 01 LT. 02	1,20	5,60	6,72 m²	GUARDA-CORPO DE CONCRETO
QD. 01 LT. 04	1,20	3,40	4,08 m²	GUARDA-CORPO DE CONCRETO
QD. 01 LT. 06	1,20	9,60	11,52 m²	GUARDA-CORPO DE CONCRETO
QD. 01 LT. 08	1,20	2,80	3,36 m²	GUARDA-CORPO DE CONCRETO
QD. 01 LT. 10	1,20	4,80	5,76 m²	GUARDA-CORPO DE CONCRETO
QD. 01 LT. 12	1,20	16,40	19,68 m²	GUARDA-CORPO DE CONCRETO
QD. 01 LT. 24	1,20	10,00	12,00 m²	GUARDA-CORPO DE CONCRETO
QD. 01 LT. 28	1,20	10,00	12,00 m²	GUARDA-CORPO DE CONCRETO
QD. 01 LT. 29	1,20	2,60	3,12 m²	GUARDA-CORPO DE CONCRETO
Total geral: 15		65,20	78,24 m²	

ÁREA DO MURO DE ARRIMO - FORA DA PROJEÇÃO DA CASA - ACIMA DE 1,20M			
1	DESCRIÇÃO DO MURO	MATERIAL	ÁREA
QD. 01 LT. 04	ARRIMO ACIMA 1,20M	BLOCO DE CONCRETO (14CM) - ARRIMO FINAL 16CM	15,76 m²
QD. 01 LT. 06	ARRIMO ACIMA 1,20M	BLOCO DE CONCRETO (14CM) - ARRIMO FINAL 16CM	16,21 m²
QD. 01 LT. 08	ARRIMO ACIMA 1,20M	BLOCO DE CONCRETO (14CM) - ARRIMO FINAL 16CM	14,72 m²
QD. 01 LT. 10	ARRIMO ACIMA 1,20M	BLOCO DE CONCRETO (14CM) - ARRIMO FINAL 16CM	13,84 m²
QD. 01 LT. 12	ARRIMO ACIMA 1,20M	BLOCO DE CONCRETO (14CM) - ARRIMO FINAL 16CM	16,48 m²
Total geral: 5			77,01 m²

ÁREA DO MURO DE ARRIMO - FORA DA PROJEÇÃO DA CASA - ATÉ 1,20M			
QUADRA E LOTE	DESCRIÇÃO DO MURO	MATERIAL	ÁREA
QD. 01 LT. 01	ARRIMO ATÉ 1,20M	BLOCO DE CONCRETO (14CM) - ARRIMO FINAL 16CM	20,00 m²
QD. 01 LT. 02	ARRIMO ATÉ 1,20M	BLOCO DE CONCRETO (14CM) - ARRIMO FINAL 16CM	27,98 m²
QD. 01 LT. 03	ARRIMO ATÉ 1,20M	BLOCO DE CONCRETO (14CM) - ARRIMO FINAL 16CM	13,75 m²
QD. 01 LT. 05	ARRIMO ATÉ 1,20M	BLOCO DE CONCRETO (14CM) - ARRIMO FINAL 16CM	17,68 m²
QD. 01 LT. 06	ARRIMO ATÉ 1,20M	BLOCO DE CONCRETO (14CM) - ARRIMO FINAL 16CM	6,72 m²
QD. 01 LT. 07	ARRIMO ATÉ 1,20M	BLOCO DE CONCRETO (14CM) - ARRIMO FINAL 16CM	15,91 m²
QD. 01 LT. 08	ARRIMO ATÉ 1,20M	BLOCO DE CONCRETO (14CM) - ARRIMO FINAL 16CM	8,00 m²
QD. 01 LT. 09	ARRIMO ATÉ 1,20M	BLOCO DE CONCRETO (14CM) - ARRIMO FINAL 16CM	13,76 m²
QD. 01 LT. 10	ARRIMO ATÉ 1,20M	BLOCO DE CONCRETO (14CM) - ARRIMO FINAL 16CM	7,76 m²
QD. 01 LT. 11	ARRIMO ATÉ 1,20M	BLOCO DE CONCRETO (14CM) - ARRIMO FINAL 16CM	15,90 m²
QD. 01 LT. 12	ARRIMO ATÉ 1,20M	BLOCO DE CONCRETO (14CM) - ARRIMO FINAL 16CM	16,80 m²
QD. 01 LT. 16	ARRIMO ATÉ 1,20M	BLOCO DE CONCRETO (14CM) - ARRIMO FINAL 16CM	5,52 m²
QD. 01 LT. 20	ARRIMO ATÉ 1,20M	BLOCO DE CONCRETO (14CM) - ARRIMO FINAL 16CM	5,60 m²
QD. 01 LT. 24	ARRIMO ATÉ 1,20M	BLOCO DE CONCRETO (14CM) - ARRIMO FINAL 16CM	8,60 m²
QD. 01 LT. 28	ARRIMO ATÉ 1,20M	BLOCO DE CONCRETO (14CM) - ARRIMO FINAL 16CM	9,44 m²
QD. 01 LT. 29	ARRIMO ATÉ 1,20M	BLOCO DE CONCRETO (14CM) - ARRIMO FINAL 16CM	7,92 m²
QD. 01 LT. 30	ARRIMO ATÉ 1,20M	BLOCO DE CONCRETO (14CM) - ARRIMO FINAL 16CM	4,00 m²
QD. 01 LT. 32	ARRIMO ATÉ 1,20M	BLOCO DE CONCRETO (14CM) - ARRIMO FINAL 16CM	5,44 m²
QD. 01 LT. 36	ARRIMO ATÉ 1,20M	BLOCO DE CONCRETO (14CM) - ARRIMO FINAL 16CM	15,12 m²
Total geral: 30			225,90 m²

ÁREA DE GRAMA RECUO FRONTAL		
QUADRA E LOTE	NOME AMBIENTE	ÁREA
QD. 01 LT. 01	GRAMA, RECUO FRONTAL	61,10 m²
QD. 01 LT. 02	GRAMA, RECUO FRONTAL	59,31 m²
QD. 01 LT. 03	GRAMA, RECUO FRONTAL	61,10 m²
QD. 01 LT. 04	GRAMA, RECUO FRONTAL	59,38 m²
QD. 01 LT. 05	GRAMA, RECUO FRONTAL	61,10 m²
QD. 01 LT. 06	GRAMA, RECUO FRONTAL	59,38 m²
QD. 01 LT. 07	GRAMA, RECUO FRONTAL	61,10 m²
QD. 01 LT. 08	GRAMA, RECUO FRONTAL	59,38 m²
QD. 01 LT. 09	GRAMA, RECUO FRONTAL	61,10 m²
QD. 01 LT. 10	GRAMA, RECUO FRONTAL	59,38 m²
QD. 01 LT. 11	GRAMA, RECUO FRONTAL	61,10 m²
QD. 01 LT. 12	GRAMA, RECUO FRONTAL	59,38 m²
QD. 01 LT. 13	GRAMA, RECUO FRONTAL	55,77 m²
QD. 01 LT. 14	GRAMA, RECUO FRONTAL	55,77 m²
QD. 01 LT. 15	GRAMA, RECUO FRONTAL	55,77 m²
QD. 01 LT. 16	GRAMA, RECUO FRONTAL	55,77 m²
QD. 01 LT. 17	GRAMA, RECUO FRONTAL	55,77 m²
QD. 01 LT. 18	GRAMA, RECUO FRONTAL	55,77 m²
QD. 01 LT. 19	GRAMA, RECUO FRONTAL	55,77 m²
QD. 01 LT. 20	GRAMA, RECUO FRONTAL	55,77 m²
QD. 01 LT. 21	GRAMA, RECUO FRONTAL	55,17 m²
QD. 01 LT. 22	GRAMA, RECUO FRONTAL	55,77 m²
QD. 01 LT. 23	GRAMA, RECUO FRONTAL	55,77 m²
QD. 01 LT. 24	GRAMA, RECUO FRONTAL	55,77 m²
QD. 01 LT. 25	GRAMA, RECUO FRONTAL	55,77 m²
QD. 01 LT. 26	GRAMA, RECUO FRONTAL	55,77 m²
QD. 01 LT. 27	GRAMA, RECUO FRONTAL	55,77 m²
QD. 01 LT. 28	GRAMA, RECUO FRONTAL	55,77 m²
QD. 01 LT. 29	GRAMA, RECUO FRONTAL	55,17 m²
QD. 01 LT. 30	GRAMA, RECUO FRONTAL	55,77 m²
QD. 01 LT. 31	GRAMA, RECUO FRONTAL	55,77 m²
QD. 01 LT. 32	GRAMA, RECUO FRONTAL	55,77 m²
QD. 01 LT. 33	GRAMA, RECUO FRONTAL	55,77 m²
QD. 01 LT. 34	GRAMA, RECUO FRONTAL	55,77 m²
QD. 01 LT. 35	GRAMA, RECUO FRONTAL	79,41 m²
QD. 01 LT. 36	GRAMA, RECUO FRONTAL	31,53 m²
Total geral		2058,90 m²

TABELA DE DIMENSÕES DOS MUROS DE ARRIMO PARA DRENAGEM				
QUADRA E LOTE	DESCRIÇÃO DO MURO	COMPRIMENTO	ÁREA	ÁREA DE MANTA BIDIM
QD. 01 LT. 01	ARRIMO ATÉ 1,20M	9,74 m	5,85 m²	13,16 m²
QD. 01 LT. 01	ARRIMO ATÉ 1,20M	9,77 m	4,44 m²	10,34 m²
QD. 01 LT. 01	ARRIMO ATÉ 1,20M	5,96 m	2,38 m²	5,66 m²
QD. 01 LT. 01	ARRIMO ATÉ 1,20M	10,76 m	7,33 m²	16,27 m²
QD. 01 LT. 02	ARRIMO ATÉ 1,20M	20,00 m	15,44 m²	33,88 m²
QD. 01 LT. 02	ARRIMO ATÉ 1,20M	15,85 m	12,54 m²	27,46 m²
QD. 01 LT. 03	ARRIMO ATÉ 1,20M	15,64 m	8,74 m²	19,82 m²
QD. 01 LT. 03	ARRIMO ATÉ 1,20M	10,76 m	5,02 m²	11,64 m²
QD. 01 LT. 04	ARRIMO ACIMA 1,20M	15,80 m	15,76 m²	33,89 m²
QD. 01 LT. 05	ARRIMO ATÉ 1,20M	15,64 m	10,35 m²	23,05 m²
QD. 01 LT. 05	ARRIMO ATÉ 1,20M	10,76 m	7,33 m²	16,27 m²
QD. 01 LT. 06	ARRIMO ATÉ 1,20M	10,00 m	6,72 m²	14,94 m²
QD. 01 LT. 06	ARRIMO ACIMA 1,20M	15,80 m	16,21 m²	34,79 m²
QD. 01 LT. 07	ARRIMO ATÉ 1,20M	15,64 m	9,22 m²	20,79 m²
QD. 01 LT. 07	ARRIMO ATÉ 1,20M	10,76 m	6,69 m²	14,99 m²
QD. 01 LT. 08	ARRIMO ATÉ 1,20M	10,00 m	8,00 m²	17,50 m²
QD. 01 LT. 08	ARRIMO ACIMA 1,20M	15,80 m	14,72 m²	31,81 m²
QD. 01 LT. 09	ARRIMO ATÉ 1,20M	15,64 m	8,46 m²	19,27 m²
QD. 01 LT. 09	ARRIMO ATÉ 1,20M	10,76 m	5,30 m²	12,21 m²
QD. 01 LT. 10	ARRIMO ATÉ 1,20M	10,00 m	7,76 m²	17,02 m²
QD. 01 LT. 10	ARRIMO ACIMA 1,20M	15,80 m	13,84 m²	30,05 m²
QD. 01 LT. 11	ARRIMO ATÉ 1,20M	15,64 m	8,53 m²	19,41 m²
QD. 01 LT. 11	ARRIMO ATÉ 1,20M	10,76 m	7,37 m²	16,35 m²
QD. 01 LT. 12	ARRIMO ATÉ 1,20M	10,00 m	6,00 m²	13,50 m²
QD. 01 LT. 12	ARRIMO ATÉ 1,20M	10,00 m	10,80 m²	23,10 m²
QD. 01 LT. 12	ARRIMO ACIMA 1,20M	15,80 m	16,48 m²	35,33 m²
QD. 01 LT. 13	ARRIMO DENTRO DA PROJ. DA CASA - ATÉ 1,20M	20,00 m	12,15 m²	27,30 m²
QD. 01 LT. 14	ARRIMO DENTRO DA PROJ. DA CASA - ATÉ 1,20M	20,00 m	11,11 m²	25,22 m²
QD. 01 LT. 15	ARRIMO DENTRO DA PROJ. DA CASA - ATÉ 1,20M	20,00 m	14,95 m²	32,90 m²
QD. 01 LT. 16	ARRIMO DENTRO DA PROJ. DA CASA - ATÉ 1,20M	20,00 m	11,07 m²	25,14 m²
QD. 01 LT. 16	ARRIMO ATÉ 1,20M	10,00 m	5,52 m²	12,54 m²
QD. 01 LT. 17	ARRIMO DENTRO DA PROJ. DA CASA - ATÉ 1,20M	20,00 m	14,67 m²	32,34 m²
QD. 01 LT. 18	ARRIMO DENTRO DA PROJ. DA CASA - ATÉ 1,20M	20,00 m	14,95 m²	32,90 m²
QD. 01 LT. 19	ARRIMO DENTRO DA PROJ. DA CASA - ATÉ 1,20M	20,00 m	11,07 m²	25,14 m²
QD. 01 LT. 20	ARRIMO DENTRO DA PROJ. DA CASA - ATÉ 1,20M	20,00 m	11,07 m²	25,14 m²
QD. 01 LT. 20	ARRIMO ATÉ 1,20M	10,00 m	5,60 m²	12,70 m²
QD. 01 LT. 21	ARRIMO DENTRO DA PROJ. DA CASA - ATÉ 1,20M	20,00 m	11,11 m²	25,22 m²
QD. 01 LT. 22	ARRIMO DENTRO DA PROJ. DA CASA - ATÉ 1,20M	20,00 m	14,71 m²	32,42 m²
QD. 01 LT. 23	ARRIMO DENTRO DA PROJ. DA CASA - ATÉ 1,20M	20,00 m	14,71 m²	32,42 m²
QD. 01 LT. 24	ARRIMO DENTRO DA PROJ. DA CASA - ATÉ 1,20M	20,00 m	18,67 m²	40,34 m²
QD. 01 LT. 24	ARRIMO ATÉ 1,20M	10,00 m	8,60 m²	18,70 m²
QD. 01 LT. 25	ARRIMO DENTRO DA PROJ. DA CASA - ATÉ 1,20M	20,00 m	11,07 m²	25,14 m²
QD. 01 LT. 26	ARRIMO DENTRO DA PROJ. DA CASA - ATÉ 1,20M	20,00 m	11,11 m²	25,22 m²
QD. 01 LT. 27	ARRIMO DENTRO DA PROJ. DA CASA - ATÉ 1,20M	20,00 m	15,11 m²	33,22 m²
QD. 01 LT. 28	ARRIMO DENTRO DA PROJ. DA CASA - ATÉ 1,20M	20,00 m	18,79 m²	40,58 m²
QD. 01 LT. 28	ARRIMO ATÉ 1,20M	10,00 m	9,44 m²	20,38 m²
QD. 01 LT. 29	ARRIMO DENTRO DA PROJ. DA CASA - ATÉ 1,20M	20,00 m	8,19 m²	19,38 m²
QD. 01 LT. 29	ARRIMO ATÉ 1,20M	10,00 m	7,92 m²	17,34 m²
QD. 01 LT. 30	ARRIMO DENTRO DA PROJ. DA CASA - ATÉ 1,20M	20,00 m	8,23 m²	19,46 m²
QD. 01 LT. 30	ARRIMO ATÉ 1,20M	10,00 m	4,00 m²	9,50 m²
QD. 01 LT. 31	ARRIMO DENTRO DA PROJ. DA CASA - ATÉ 1,20M	20,00 m	11,03 m²	25,06 m²
QD. 01 LT. 32	ARRIMO DENTRO DA PROJ. DA CASA - ATÉ 1,20M	20,00 m	11,36 m²	25,72 m²
QD. 01 LT. 32	ARRIMO ATÉ 1,20M	10,00 m	5,44 m²	12,38 m²
QD. 01 LT. 33	ARRIMO DENTRO DA PROJ. DA CASA - ATÉ 1,20M	20,08 m	8,15 m²	19,31 m²
QD. 01 LT. 34	ARRIMO DENTRO DA PROJ. DA CASA - ATÉ 1,20M	20,00 m	11,03 m²	25,06 m²
QD. 01 LT. 35	ARRIMO DENTRO DA PROJ. DA CASA - ATÉ 1,20M	20,00 m	11,27 m²	25,54 m²
QD. 01 LT. 36	ARRIMO ATÉ 1,20M	20,00 m	11,12 m²	25,24 m²
QD. 01 LT. 36	ARRIMO DENTRO DA PROJ. DA CASA - ATÉ 1,20M	20,00 m	8,15 m²	19,30 m²
QD. 01 LT. 36	ARRIMO ATÉ 1,20M	9,92 m	4,00 m²	9,49 m²
Total geral: 59		913,08 m	596,64 m²	1330,24 m²

ÁREA DE GRAMA TALUDE		
QUADRA E LOTE	NOME AMBIENTE	ÁREA
QD. 01 LT. 02	GRAMA, TALUDE	38,36 m²
QD. 01 LT. 03	GRAMA, TALUDE	29,81 m²
QD. 01 LT. 04	GRAMA, TALUDE	45,19 m²
QD. 01 LT. 05	GRAMA, TALUDE	26,49 m²
QD. 01 LT. 06	GRAMA, TALUDE	42,39 m²
QD. 01 LT. 07	GRAMA, TALUDE	32,71 m²
QD. 01 LT. 08	GRAMA, TALUDE	40,89 m²
QD. 01 LT. 09	GRAMA, TALUDE	32,06 m²
QD. 01 LT. 10	GRAMA, TALUDE	45,19 m²
QD. 01 LT. 11	GRAMA, TALUDE	43,47 m²
QD. 01 LT. 12	GRAMA, TALUDE	43,58 m²
Total geral		420,15 m²

**NOTA 1: O TERRENO DO RECUO FRONTAL DE GRAMA DEVERÁ SER NIVELADO EM CONFORMIDADE COM O NÍVEL DA CALÇADA E DO PLAT

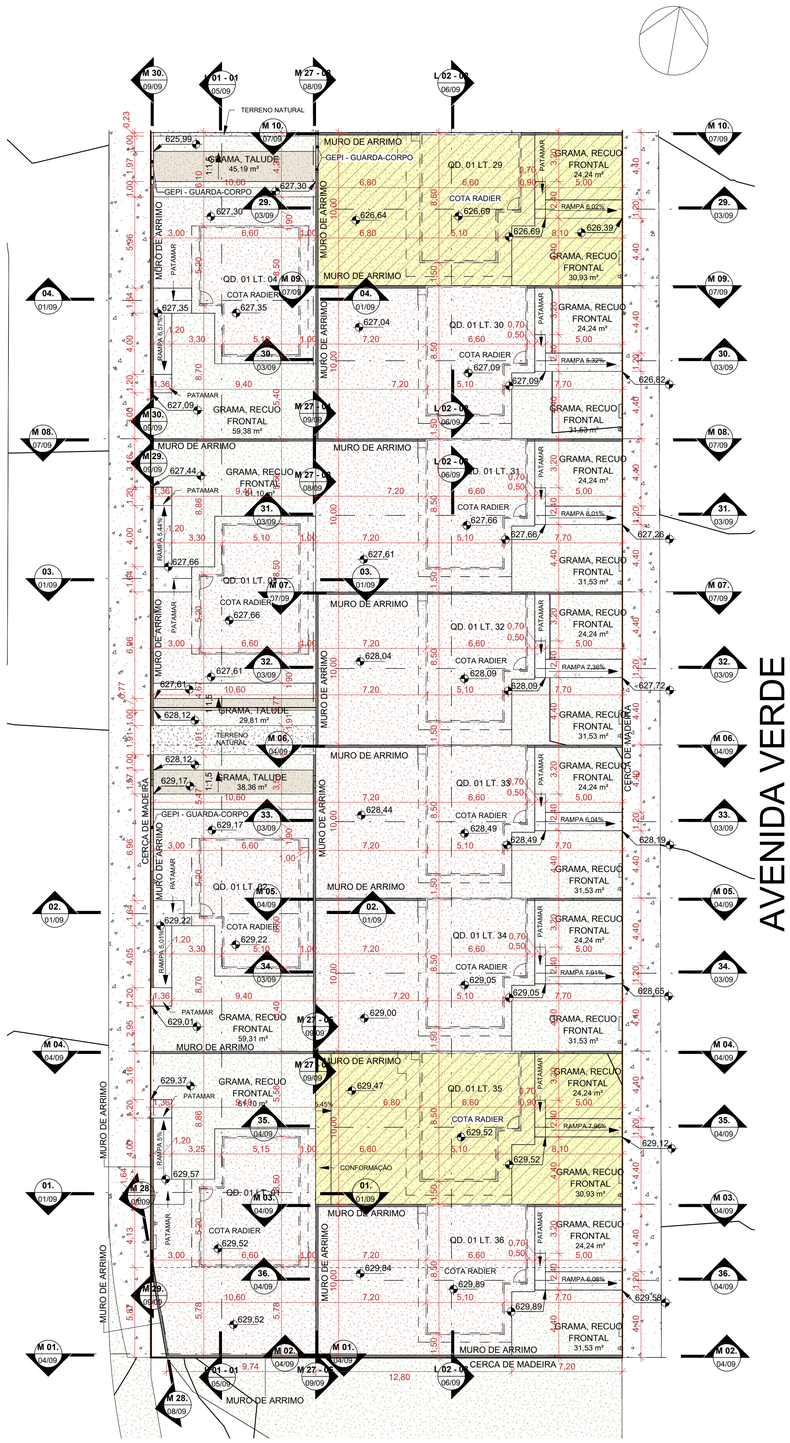

1

QD. 01 - 01

ESCALA - 1 : 200

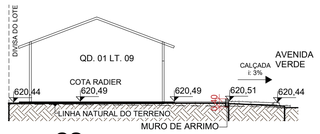

2

09.

ESCALA - 1 : 150

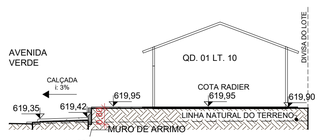

3

10.

ESCALA - 1 : 150

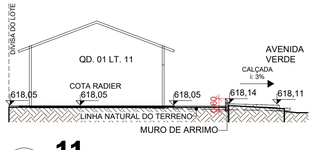

4

11.

ESCALA - 1 : 150

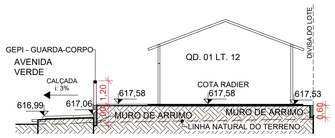

5

12.

ESCALA - 1 : 150

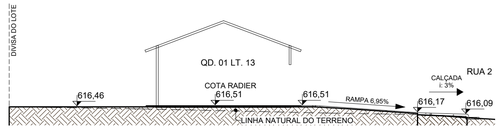

6

13.

ESCALA - 1 : 150

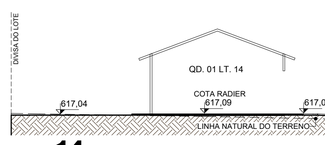

7

14.

ESCALA - 1 : 150

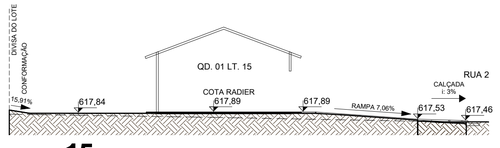

8

15.

ESCALA - 1 : 150

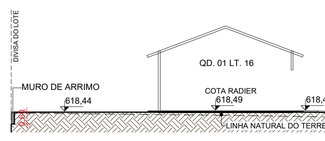

9

16.

ESCALA - 1 : 150

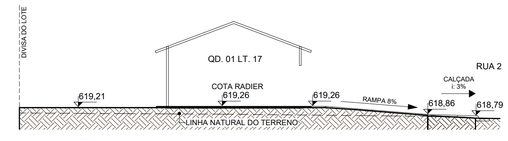

10

17.

ESCALA - 1 : 150

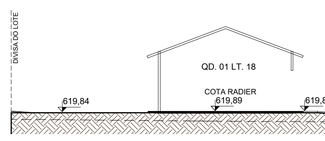

11

18.

ESCALA - 1 : 150

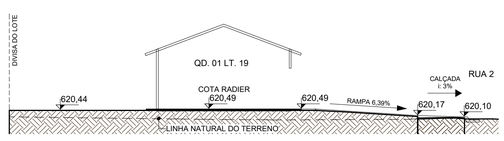

12

19.

ESCALA - 1 : 150

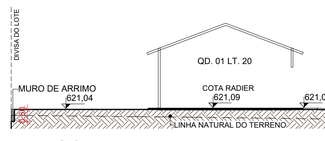

13

20.

ESCALA - 1 : 150

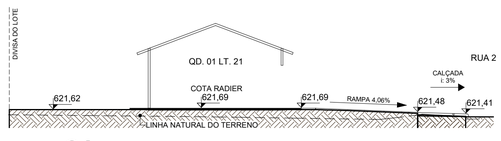

14

21.

ESCALA - 1 : 150

LEGENDA:

- ÁREA DE GRAMA
- CALçADA
- GUARDA-CORPO (ALVENARIA ESTRUTURAL)
- ARRIMO ABAIXO DA SOBREPOSIçãO DA HABITAçãO (EM CORTE)
- ARRIMO FORA DA SOBREPOSIçãO DA HABITAçãO ACIMA 1,20M (EM CORTE)
- ARRIMO FORA DA SOBREPOSIçãO DA HABITAçãO ATÉ 1,20M (EM CORTE)
- MURO DE ARRIMO (EM PLANTA)
- TERRENO NATURAL
- TALUDE
- TERRENO PATAMARIZADO
- RAMPA
- LOTES RESERVADOS PARA PCD E IDOSO (VER NOTAS)
- LOTES COM POSSIBILIDADE DE APROVEITAMENTO (VER NOTAS)
- LOTES RECUSADOS
- CERCA EM MADEIRA
- MURETA HIDRáULICA
- FOSSA SéPTICA
- SUMIDOURO
- VAGA DE GARAGEM
- POSTE

NOTA 1: O TERRENO DO RECUO FRONTAL DE GRAMA DEVERÁ SER NIVELADO EM CONFORMIDADE COM O NÍVEL DA CALÇADA E DO PLATÔ DA CASA.

NOTA 2: A RAMPA DE ACESSO DEVE TER DE 3% A 8,33% CHEGANDO AO NÍVEL DO PASSEIO DE PROTEÇÃO DA CASA. QUALQUER ESTRUTURA DE FUNDAÇÃO DEVE SER REALIZADA ABAIXO DESTE NÍVEL PARA QUE A RAMPA SE MANTENHA COMO ESPECIFICADA EM PROJETO. VER DETALHE EM CORTE ESQUEMÁTICO PRANCHA 01.

NOTA 3:

PATAMARIZAÇÃO

_ O PROJETO DE PATAMARIZAÇÃO FOI EXECUTANDO COM BASE NO LEVANTAMENTO TOPOGRÁFICO REALIZADO PELO ENGENHEIRO CIVIL E AGRIMENSOR ROMULO GUILHERME BUENO MENEZES CREA: 19796/D-GO, SOBRE ART Nº 1020240261833

ARRIMOS

_ O DETALHAMENTO DOS MUROS DE ARRIMO ENCONTRA-SE NO PROJETO ESTRUTURAL.

TALUDES

_ DEVERÁ SER PREVISTO SISTEMA DE DRENAGEM DOS TALUDES.
_ O TALUDE E 1M EM SEU ENTORNO DEVERÁ SER REVESTIDO DE COBERTURA VEGETAL.

CALÇADAS

_ O DETALHAMENTO DAS CALÇADAS ENCONTRA-SE NO PROJETO PASSEIO PÚBLICO.

PROJEÇÃO DA VAGA DE VEÍCULO

_ VERIFICAR A POSIÇÃO DAS VAGAS DE VEÍCULO EM PROJETO DE PASSEIO PÚBLICO.

LOTES COM TANQUE DE EVAPOTRANSPIRAÇÃO:

_ OS LOTES 10 AO 19 POSSUEM TANQUE DE EVAPOTRANSPIRAÇÃO.

LOTES FORA DOS CRITÉRIOS NECESSÁRIOS:

_ TODOS OS LOTES ATENDEM AOS CRITÉRIOS

LOTES RESERVADOS

_ OS LOTES 14, 21, 29 E 35 NA QUADRA 01 SÃO RESERVADOS PARA IDOSOS E PESSOAS COM DEFICIÊNCIA (PCD), RESPECTIVAMENTE.
_ 5% (CINCO POR CENTO) DAS UNIDADES DE PROGRAMAS DE LOTEAMENTOS SOCIAIS E DE HABITAÇÃO POPULAR SERÃO DESTINADAS ÀS MULHERES VÍTIMAS DE VIOLÊNCIA DOMÉSTICA CONFORME LEI ESTADUAL Nº 21.525/2022. TAIS HABITAÇÕES SERÃO DESIGNADAS EM SORTEIO E NÃO HAVERÃO DIFERENCIAÇÃO ÀS DEMAIS.

HISTÓRICO DE REVISÃO: R00

00 - EMISSÃO INICIAL DO PROJETO
01 - IMPLANTAçãO DAS CASAS EXCEL
02 - XXXXXXXXXXXXXXXXX
03 - XXXXXXXXXXXXXXXXX
04 - XXXXXXXXXXXXXXXXX
05 - XXXXXXXXXXXXXXXXX

QUADRO DE REVISÕES

REVISÃO	DATA	MOTIVAÇÃO	SOLICITANTE	CONTEÚDO	AUTOR
R00	11/10/2024	Nº SEI e Despacho Nº 202400031009825	SPO	Emissão inicial do projeto	MÔNICA GODOI
R01	14/04/2025	Nº SEI e Despacho Nº 202400031009825	SPO	Implantação das Casas Excel	Paula Guimarães

APROVAÇÃO DE PROJETO:

Os projetos referentes ao Processo SEI Nº202400031009825, encontram-se dentro das normas e exigências da AGEHAB, tendo sido elaborado por profissionais habilitados.

GERÊNCIA DE PROJETOS DE IMPLANTAÇÃO

SUPERINTENDÊNCIA DE PROJETOS E ORÇAMENTOS

AGEHAB
Agência Goiana de Habitação

GOVERNO DE GOIÁS
O ESTADO QUE DÁ CERTO

PROJETO DE PATAMARIZAÇÃO

MARZAGÃO - 36 UH

ENDEREÇO DA OBRA: Avenida verde, Quadra 01 ao 36, Loteamento Joaquim de Lima

PROPRIETÁRIO:

AGÊNCIA GOIANA DE HABITAÇÃO - AGEHAB
CNPJ: 01.274.240/0001-47

AUTOR DO PROJETO:

ARQ. URB. MÔNICA LOPES DE GODOI | CAU: A73960-0 / GO

PATAMARIZAÇÃO

CONTEÚDO:

PATAMARIZAÇÃO

ÁREA DO TERRENO: 7.377,27m²	**DESENHO:** MÔNICA GODOI	**ESCALA:** Como indicado	**FOLHA:** 02/09
ÁREA CONSTRUÍDA: 00.000,00m²	**PROGRAMA:** REVIT - 2025 **DATA:** OUTUBRO/2024	**FORMATO:** A1 (841x594mm)	

IMPORTANTE: ANTES DA EXECUÇÃO, VERIFICAR A COMPATIBILIDADE COM PROJETOS COMPLEMENTARES: TOPOGRÁFICO, EXECUTIVO, ESTRUTURAL, ELÉTRICO E HIDRÁULICO.

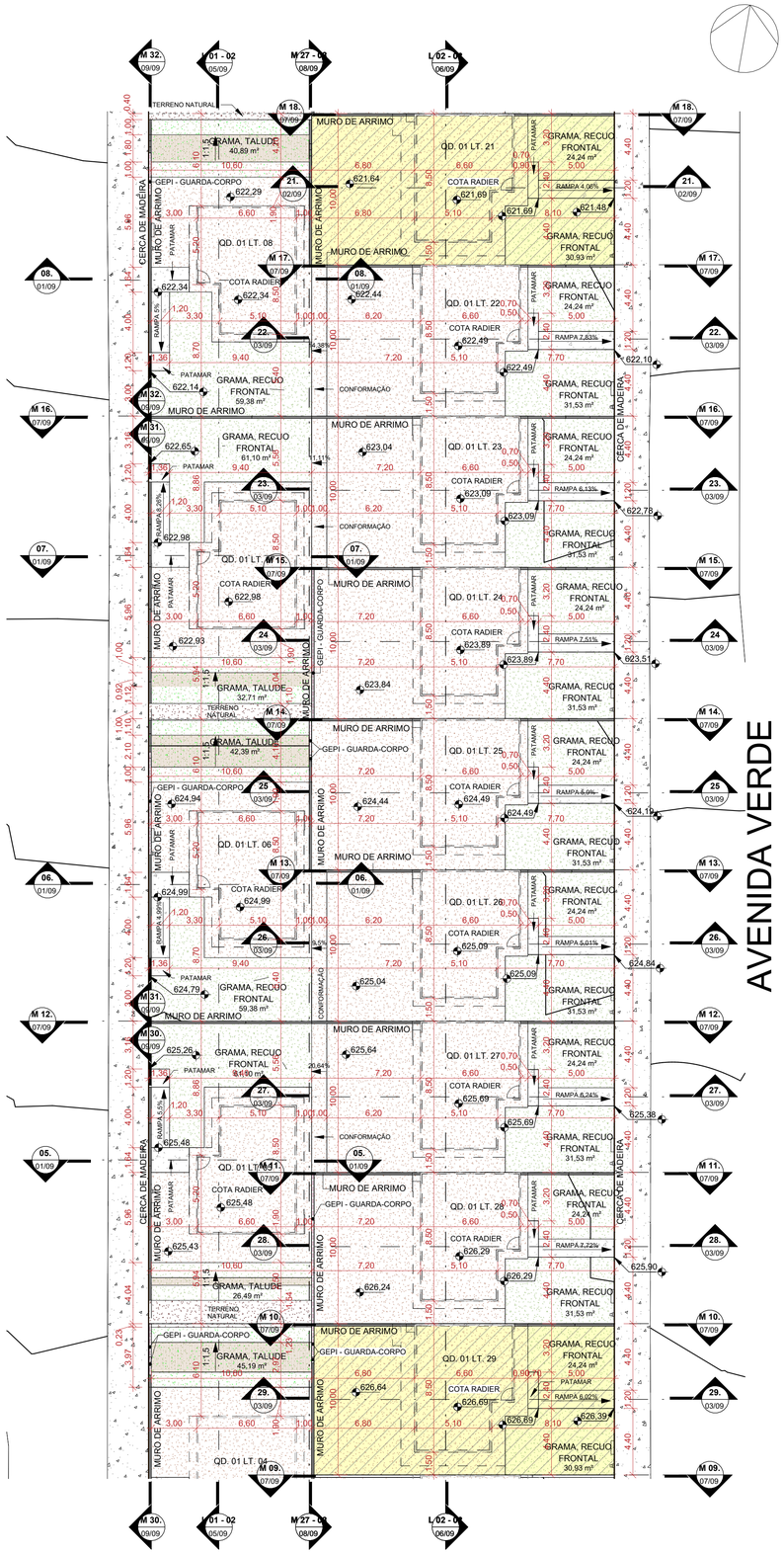

1 QD. 01 - 02

ESCALA - 1 : 200

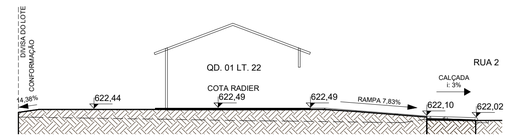

2 22.

ESCALA - 1 : 150

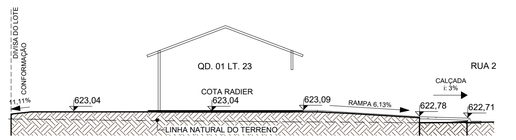

3 23.

ESCALA - 1 : 150

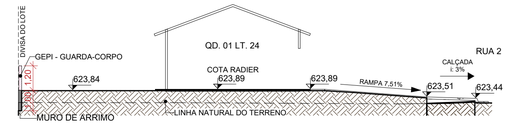

4 24

ESCALA - 1 : 150

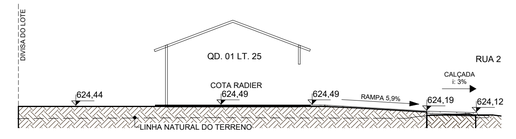

5 25

ESCALA - 1 : 150

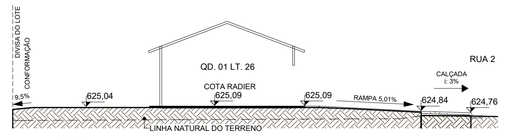

6 26.

ESCALA - 1 : 150

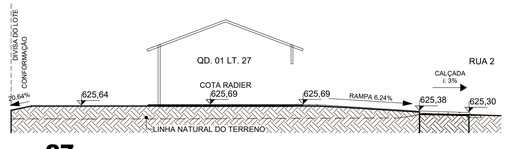

7 27.

ESCALA - 1 : 150

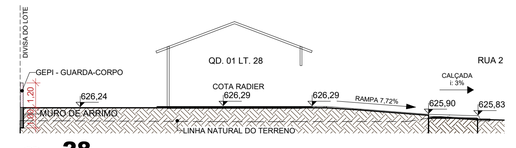

8 28.

ESCALA - 1 : 150

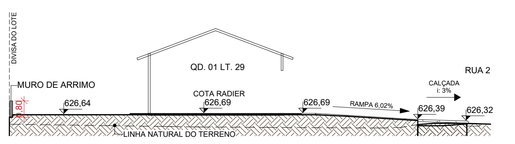

9 29.

ESCALA - 1 : 150

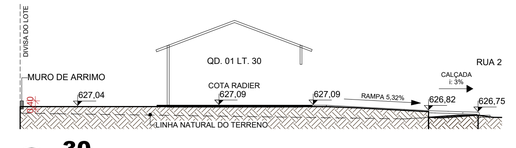

10 30.

ESCALA - 1 : 150

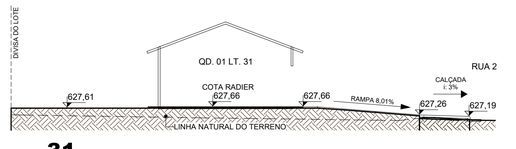

11 31.

ESCALA - 1 : 150

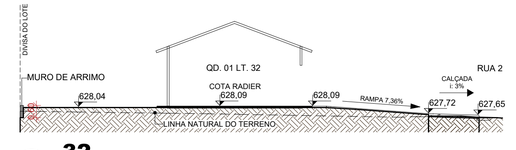

12 32.

ESCALA - 1 : 150

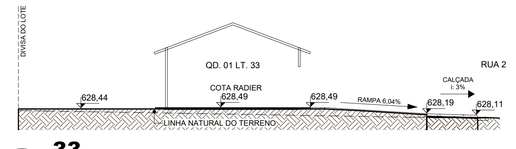

13 33.

ESCALA - 1 : 150

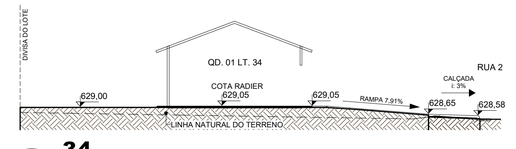

14 34.

ESCALA - 1 : 150

LEGENDA:

- ÁREA DE GRAMA
- CALçADA
- GUARDA-CORPO (ALVENARIA ESTRUTURAL)
- ARRIMO ABAIXO DA SOBREPOSIçãO DA HABITAçãO (EM CORTE)
- ARRIMO FORA DA SOBREPOSIçãO DA HABITAçãO ACIMA 1,20M (EM CORTE)
- ARRIMO FORA DA SOBREPOSIçãO DA HABITAçãO ATÉ 1,20M (EM CORTE)
- MURO DE ARRIMO (EM PLANTA)
- TERRENO NATURAL
- TALUDE
- TERRENO PATAMARIZADO
- RAMPA
- LOTES RESERVADOS PARA PCD E IDOSO (VER NOTAS)
- LOTES COM POSSIBILIDADE DE APROVEITAMENTO (VER NOTAS)
- LOTES RECUSADOS
- CERCA EM MADEIRA
- MURETA HIDRáULICA
- FOSSA SéPTICA
- SUMIDOURO
- VAGA DE GARAGEM
- POSTE

NOTA 1: O TERRENO DO RECUO FRONTAL DE GRAMA DEVERÁ SER NIVELADO EM CONFORMIDADE COM O NÍVEL DA CALÇADA E DO PLATÔ DA CASA.

NOTA 2: A RAMPA DE ACESSO DEVE TER DE 3% A 8,33% CHEGANDO AO NÍVEL DO PASSEIO DE PROTEÇÃO DA CASA. QUALQUER ESTRUTURA DE FUNDAÇÃO DEVE SER REALIZADA ABAIXO DESTE NÍVEL PARA QUE A RAMPA SE MANTENHA COMO ESPECIFICADA EM PROJETO. VER DETALHE EM CORTE ESQUEMÁTICO PRANCHA 01.

NOTA 3:

PATAMARIZAÇÃO

_ O PROJETO DE PATAMARIZAÇÃO FOI EXECUTANDO COM BASE NO LEVANTAMENTO TOPOGRÁFICO REALIZADO PELO ENGENHEIRO CIVIL E AGRIMENSOR ROMULO GUILHERME BUENO MENEZES CREA: 19796/D-GO, SOBRE ART Nº 10202402061833

ARRIMOS

_ O DETALHAMENTO DOS MUROS DE ARRIMO ENCONTRA-SE NO PROJETO ESTRUTURAL.

TALUDES

_ DEVERÁ SER PREVISTO SISTEMA DE DRENAGEM DOS TALUDES.
_ O TALUDE E 1M EM SEU ENTORNO DEVERÁ SER REVESTIDO DE COBERTURA VEGETAL.

CALÇADAS

_ O DETALHAMENTO DAS CALÇADAS ENCONTRA-SE NO PROJETO PASSEIO PÚBLICO.

PROJEÇÃO DA VAGA DE VEÍCULO

_ VERIFICAR A POSIÇÃO DAS VAGAS DE VEÍCULO EM PROJETO DE PASSEIO PÚBLICO.

LOTES COM TANQUE DE EVAPOTRANSPIRAÇÃO:

_ OS LOTES 10 A0 19 POSSUEM TANQUE DE EVAPOTRANSPIRAÇÃO.

LOTES FORA DOS CRITÉRIOS NECESSÁRIOS:

_ TODOS OS LOTES ATENDEM AOS CRITÉRIOS

LOTES RESERVADOS

_ OS LOTES 14, 21, 29 E 35 NA QUADRA 01 SÃO RESERVADOS PARA IDOSOS E PESSOAS COM DEFICIÊNCIA (PCD), RESPECTIVAMENTE.
_ 5% (CINCO POR CENTO) DAS UNIDADES DE PROGRAMAS DE LOTEAMENTOS SOCIAIS E DE HABITAÇÃO POPULAR SERÃO DESTINADAS ÀS MULHERES VÍTIMAS DE VIOLÊNCIA DOMÉSTICA CONFORME LEI ESTADUAL Nº 21.525/2022. TAIS HABITAÇÕES SERÃO DESIGNADAS EM SORTEIO E NÃO HAVERÃO DIFERENCIAÇÃO ÀS DEMAIS.

HISTÓRICO DE REVISÃO: R00

00 - EMISSÃO INICIAL DO PROJETO
01 - IMPLANTAçãO DAS CASAS EXCEL
02 - XXXXXXXXXXXXXXXXX
03 - XXXXXXXXXXXXXXXXX
04 - XXXXXXXXXXXXXXXXX
05 - XXXXXXXXXXXXXXXXX

QUADRO DE REVISÕES

REVISÃO	DATA	MOTIVAÇÃO	SOLICITANTE	CONTEÚDO	AUTOR
R00	11/10/2024	Nº SEI e Despacho Nº 202400031009825	SPO	Emissão inicial do projeto	MÔNICA GODOI
R01	14/04/2025	Nº SEI e Despacho Nº 202400031009825	SPO	Implantação das Casas Excel	Paula Guimarães

APROVAÇÃO DE PROJETO:

Os projetos referentes ao Processo SEI Nº202400031009825, encontram-se dentro das normas e exigências da AGEHAB, tendo sido elaborado por profissionais habilitados.

GERÊNCIA DE PROJETOS DE IMPLANTAÇÃO

SUPERINTENDÊNCIA DE PROJETOS E ORÇAMENTOS

AGEHAB Agência Goiana de Habitação

GOVERNO DE GOIÁS O ESTADO QUE DÁ CERTO

PROJETO DE PATAMARIZAÇÃO

MARZAGÃO - 36 UH

ENDEREÇO DA OBRA: Avenida verde, Quadra 01 ao 36, Loteamento Joaquim de Lima

PROPRIETÁRIO:

AGÊNCIA GOIANA DE HABITAÇÃO - AGEHAB
CNPJ: 01.274.240/0001-47

AUTOR DO PROJETO:

ARQ. URB. MÔNICA LOPES DE GODOI | CAU: A73960-0 / GO

PATAMARIZAÇÃO

CONTEÚDO:

PATAMARIZAÇÃO

ÁREA DO TERRENO: 7.377,27m²	**DESENHO:** MÔNICA GODOI	**ESCALA:** Como indicado	**FOLHA:** 03/09
ÁREA CONSTRUÍDA: 00.000,00m²	**PROGRAMA:** REVIT - 2025 **DATA:** OUTUBRO/2024	**FORMATO:** A1 (841x594mm)	

IMPORTANTE: ANTES DA EXECUÇÃO, VERIFICAR A COMPATIBILIDADE COM PROJETOS COMPLEMENTARES: TOPOGRÁFICO, EXECUTIVO, ESTRUTURAL, ELÉTRICO E HIDRÁULICO.

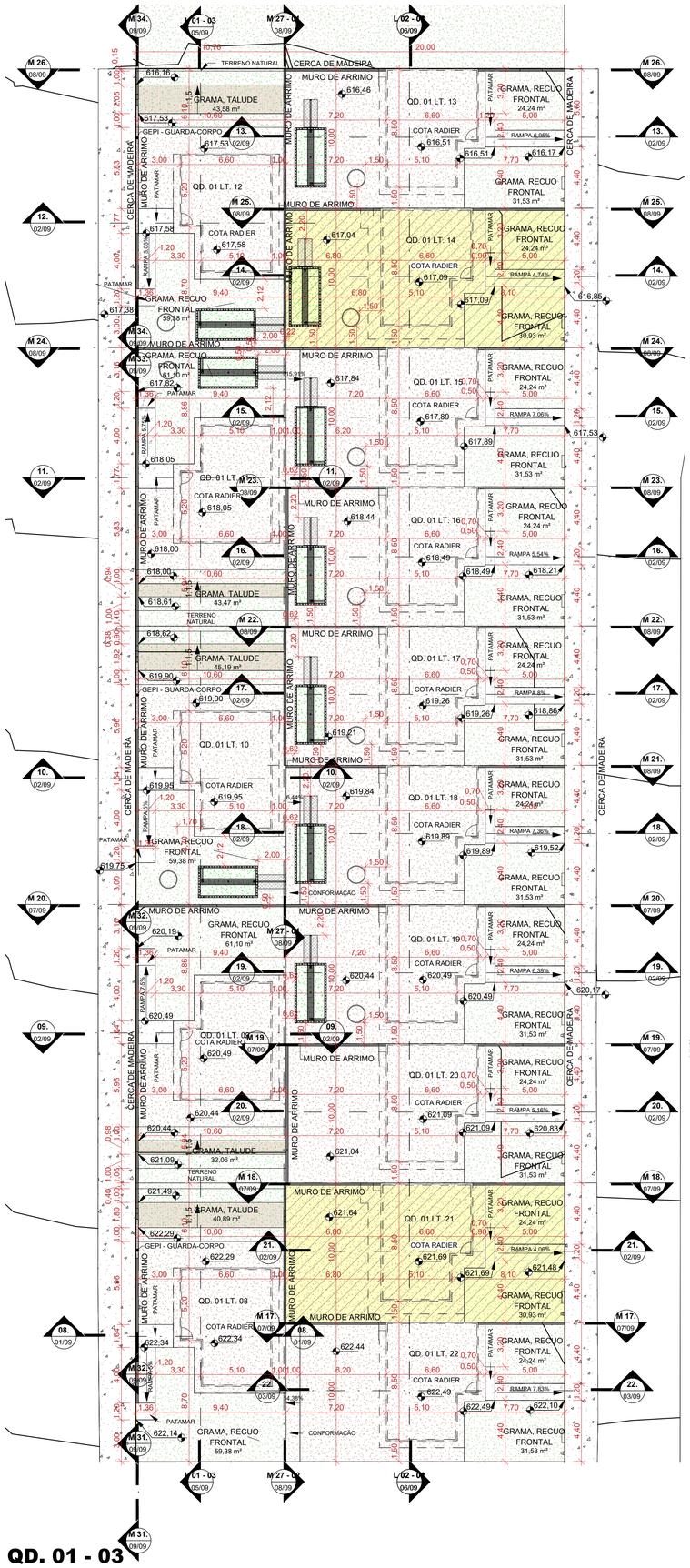

QD. 01 - 03

1 ESCALA - 1 : 200

AVENIDA VERDE

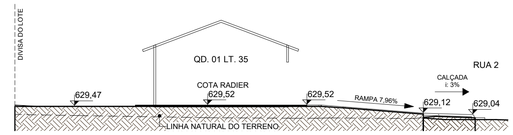

35.

2 ESCALA - 1 : 150

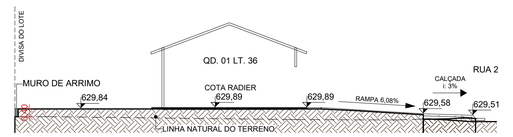

36.

3 ESCALA - 1 : 150



M 01.

4 ESCALA - 1 : 100

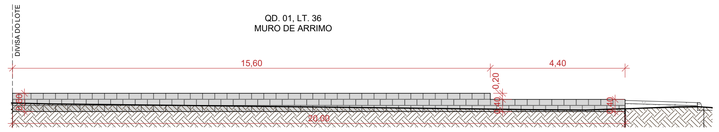

M 02.

5 ESCALA - 1 : 100

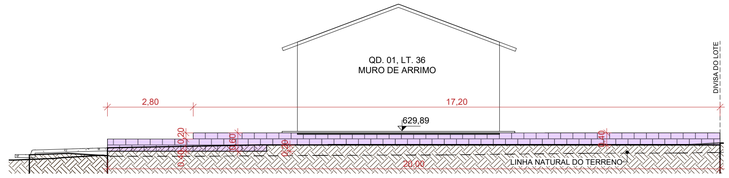

M 03.

6 ESCALA - 1 : 100

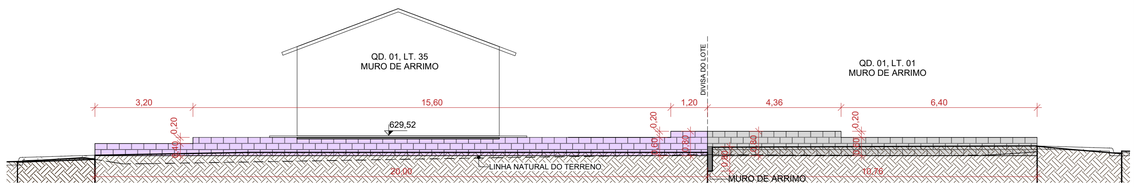

M 04.

7 ESCALA - 1 : 100

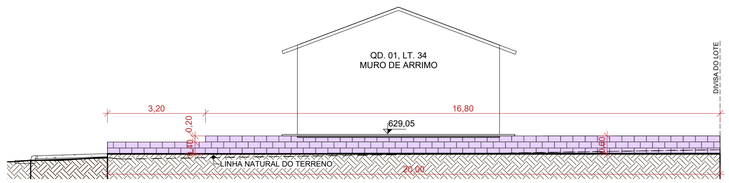

M 05.

8 ESCALA - 1 : 100

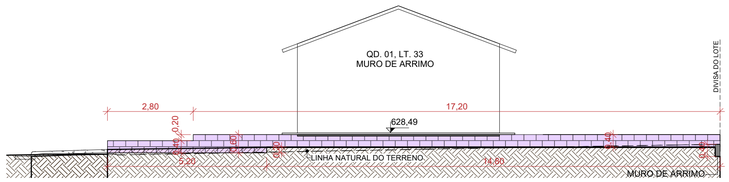

M 06.

9 ESCALA - 1 : 100

LEGENDA:

- ÁREA DE GRAMA
- CALçADA
- GUARDA-CORPO (ALVENARIA ESTRUTURAL)
- ARRIMO ABAIXO DA SOBREPOSIçãO DA HABITAçãO (EM CORTE)
- ARRIMO FORA DA SOBREPOSIçãO DA HABITAçãO ACIMA 1,20M (EM CORTE)
- ARRIMO FORA DA SOBREPOSIçãO DA HABITAçãO ATÉ 1,20M (EM CORTE)
- MURO DE ARRIMO (EM PLANTA)
- TERRENO NATURAL
- TALUDE
- TERRENO PATAMARIZADO
- RAMPA
- LOTES RESERVADOS PARA PCD E IDOSO (VER NOTAS)
- LOTES COM POSSIBILIDADE DE APROVEITAMENTO (VER NOTAS)
- LOTES RECUSADOS
- CERCA EM MADEIRA
- MURETA HIDRáULICA
- FOSSA SéPTICA
- SUMIDOURO
- VAGA DE GARAGEM
- POSTE

NOTA 1: O TERRENO DO RECUO FRONTAL DE GRAMA DEVERÁ SER NIVELADO EM CONFORMIDADE COM O NÍVEL DA CALÇADA E DO PLATÔ DA CASA.

NOTA 2: A RAMPA DE ACESSO DEVE TER DE 3% A 8,33% CHEGANDO AO NÍVEL DO PASSEIO DE PROTEÇÃO DA CASA. QUALQUER ESTRUTURA DE FUNDAÇÃO DEVE SER REALIZADA ABAIXO DESTE NÍVEL PARA QUE A RAMPA SE MANTENHA COMO ESPECIFICADA EM PROJETO. VER DETALHE EM CORTE ESQUEMÁTICO PRANCHA 01.

NOTA 3:

PATAMARIZAÇÃO

_ O PROJETO DE PATAMARIZAÇÃO FOI EXECUTANDO COM BASE NO LEVANTAMENTO TOPOGRÁFICO REALIZADO PELO ENGENHEIRO CIVIL E AGRIMENSOR ROMULO GUILHERME BUENO MENEZES CREA: 19796/D-GO, SOBRE ART Nº 1020240261833

ARRIMOS

_ O DETALHAMENTO DOS MUROS DE ARRIMO ENCONTRA-SE NO PROJETO ESTRUTURAL.

TALUDES

_ DEVERÁ SER PREVISTO SISTEMA DE DRENAGEM DOS TALUDES.
_ O TALUDE E 1M EM SEU ENTORNO DEVERÁ SER REVESTIDO DE COBERTURA VEGETAL.

CALÇADAS

_ O DETALHAMENTO DAS CALÇADAS ENCONTRA-SE NO PROJETO PASSEIO PÚBLICO.

PROJEÇÃO DA VAGA DE VEÍCULO

_ VERIFICAR A POSIÇÃO DAS VAGAS DE VEÍCULO EM PROJETO DE PASSEIO PÚBLICO.

LOTES COM TANQUE DE EVAPOTRANSPIRAÇÃO:

_ OS LOTES 10 A0 19 POSSUEM TANQUE DE EVAPOTRANSPIRAÇÃO.

LOTES FORA DOS CRITÉRIOS NECESSÁRIOS:

_ TODOS OS LOTES ATENDEM AOS CRITERIOS

LOTES RESERVADOS

_ OS LOTES 14, 21, 29 E 35 NA QUADRA 01 SÃO RESERVADOS PARA IDOSOS E PESSOAS COM DEFICIÊNCIA (PCD), RESPECTIVAMENTE.
_ 5% (CINCO POR CENTO) DAS UNIDADES DE PROGRAMAS DE LOTEAMENTOS SOCIAIS E DE HABITAÇÃO POPULAR SERÃO DESTINADAS ÀS MULHERES VÍTIMAS DE VIOLÊNCIA DOMÉSTICA CONFORME LEI ESTADUAL Nº 21.525/2022. TAIS HABITAÇÕES SERÃO DESIGNADAS EM SORTEIO E NÃO HAVERÃO DIFERENCIAÇÃO ÀS DEMAIS.

HISTÓRICO DE REVISÃO: R00

00 - EMISSÃO INICIAL DO PROJETO
01 - IMPLANTAçãO DAS CASAS EXCEL
02 - XXXXXXXXXXXXXXXXX
03 - XXXXXXXXXXXXXXXXX
04 - XXXXXXXXXXXXXXXXX
05 - XXXXXXXXXXXXXXXXX

QUADRO DE REVISÕES

REVISÃO	DATA	MOTIVAÇÃO	SOLICITANTE	CONTEÚDO	AUTOR
R00	11/10/2024	Nº SEI e Despacho Nº 202400031009825	SPO	Emissão inicial do projeto	MÔNICA GODOI
R01	14/04/2025	Nº SEI e Despacho Nº 202400031009825	SPO	Implantação das Casas Excel	Paula Guimarães

APROVAÇÃO DE PROJETO:

Os projetos referentes ao Processo SEI Nº202400031009825, encontram-se dentro das normas e exigências da AGEHAB, tendo sido elaborado por profissionais habilitados.

GERÊNCIA DE PROJETOS DE IMPLANTAÇÃO

SUPERINTENDÊNCIA DE PROJETOS E ORÇAMENTOS

AGEHAB Agência Goiana de Habitação

GOVERNO DE GOIÁS O ESTADO QUE DÁ CERTO

PROJETO DE PATAMARIZAÇÃO

MARZAGÃO - 36 UH

ENDEREÇO DA OBRA: Avenida verde, Quadra 01 ao 36, Loteamento Joaquim de Lima

PROPRIETÁRIO:
AGÊNCIA GOIANA DE HABITAÇÃO - AGEHAB
CNPJ: 01.274.240/0001-47

AUTOR DO PROJETO:
ARQ. URB. MÔNICA LOPES DE GODOI | CAU: A73960-0 / GO

PATAMARIZAÇÃO

CONTEÚDO:
PATAMARIZAÇÃO

ÁREA DO TERRENO: 7.377,27m²	**DESENHO:** MÔNICA GODOI	**ESCALA:** Como indicado	**FOLHA:** 04/09
ÁREA CONSTRUÍDA: 00.000,00m²	**PROGRAMA:** REVIT - 2025 **DATA:** OUTUBRO/2024	**FORMATO:** A1 (841x594mm)	

IMPORTANTE: ANTES DA EXECUÇÃO, VERIFICAR A COMPATIBILIDADE COM PROJETOS COMPLEMENTARES: TOPOGRÁFICO, EXECUTIVO, ESTRUTURAL, ELÉTRICO E HIDRÁULICO.

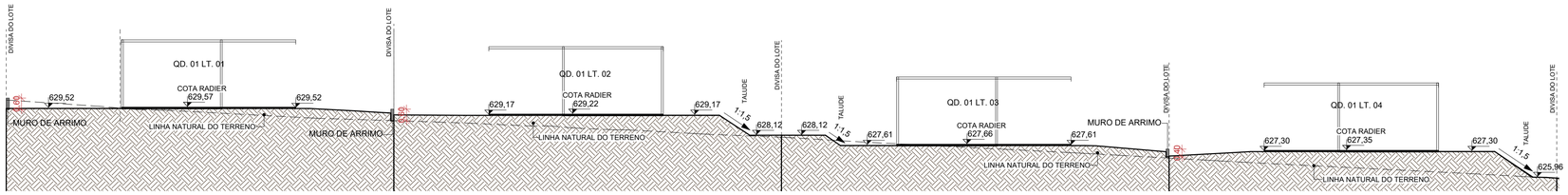

4 L 01 - 01

ESCALA - 1 : 150

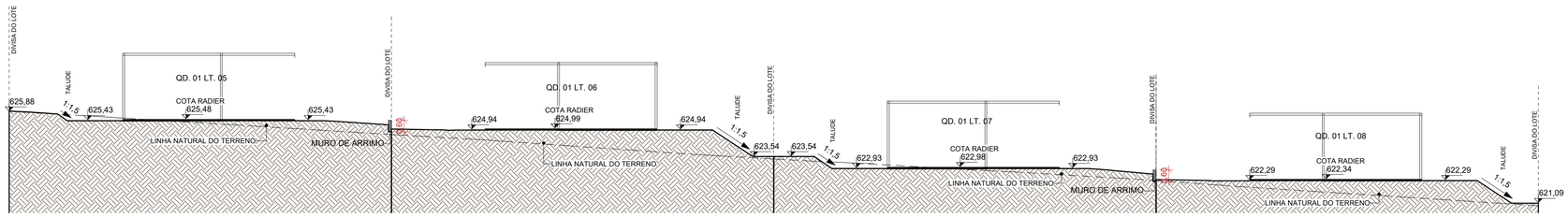

3 L 01 - 02

ESCALA - 1 : 150

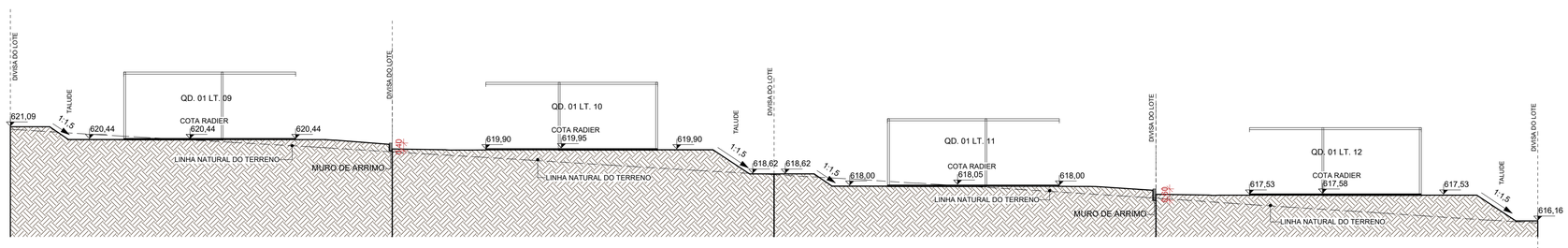

1 L 01 - 03

ESCALA - 1 : 150

NOTA 1: O TERRENO DO RECUO FRONTAL DE GRAMA DEVERÁ SER NIVELADO EM CONFORMIDADE COM O NÍVEL DA CALÇADA E DO PLATÔ DA CASA.

NOTA 2: A RAMPA DE ACESSO DEVE TER DE 3% A 8,33% CHEGANDO AO NÍVEL DO PASSEIO DE PROTEÇÃO DA CASA. QUALQUER ESTRUTURA DE FUNDAÇÃO DEVE SER REALIZADA ABAIXO DESTE NÍVEL PARA QUE A RAMPA SE MANTENHA COMO ESPECIFICADA EM PROJETO. VER DETALHE EM CORTE ESQUEMÁTICO PRANCHA 01.

NOTA 3:

PATAMARIZAÇÃO
_ O PROJETO DE PATAMARIZAÇÃO FOI EXECUTANDO COM BASE NO LEVANTAMENTO TOPOGRÁFICO REALIZADO PELO ENGENHEIRO CIVIL E AGRIMENSOR ROMULO GUILHERME BUENO MENEZES CREA: 19796/D-GO, SOBRE ART Nº 1020240261833

ARRIMOS
_ O DETALHAMENTO DOS MUROS DE ARRIMO ENCONTRA-SE NO PROJETO ESTRUTURAL.

TALUDES
_ DEVERÁ SER PREVISTO SISTEMA DE DRENAGEM DOS TALUDES.
_ O TALUDE E 1M EM SEU ENTORNO DEVERÁ SER REVESTIDO DE COBERTURA VEGETAL.

CALÇADAS
_ O DETALHAMENTO DAS CALÇADAS ENCONTRA-SE NO PROJETO PASSEIO PÚBLICO.

PROJEÇÃO DA VAGA DE VEÍCULO
_ VERIFICAR A POSIÇÃO DAS VAGAS DE VEÍCULO EM PROJETO DE PASSEIO PÚBLICO.

LOTES COM TANQUE DE EVAPOTRANSPIRAÇÃO:
_ OS LOTES 10 AO 19 POSSUEM TANQUE DE EVAPOTRANSPIRAÇÃO.

LOTES FORA DOS CRITÉRIOS NECESSÁRIOS:
_ TODOS OS LOTES ATENDEM AOS CRITÉRIOS

LOTES RESERVADOS
_ OS LOTES 14, 21, 29 E 35 NA QUADRA 01 SÃO RESERVADOS PARA IDOSOS E PESSOAS COM DEFICIÊNCIA (PCD), RESPECTIVAMENTE.
_5% (CINCO POR CENTO) DAS UNIDADES DE PROGRAMAS DE LOTEAMENTOS SOCIAIS E DE HABITAÇÃO POPULAR SERÃO DESTINADAS ÀS MULHERES VÍTIMAS DE VIOLÊNCIA DOMÉSTICA CONFORME LEI ESTADUAL Nº 21.525/2022. TAIS HABITAÇÕES SERÃO DESIGNADAS EM SORTEIO E NÃO HAVERÃO DIFERENCIAÇÃO ÀS DEMAIS.

HISTÓRICO DE REVISÃO: R00

00 - EMISSÃO INICIAL DO PROJETO
01 - IMPLANTAçãO DAS CASAS EXCEL
02 - XXXXXXXXXXXXXXXXX
03 - XXXXXXXXXXXXXXXXX
04 - XXXXXXXXXXXXXXXXX
05 - XXXXXXXXXXXXXXXXX

QUADRO DE REVISÕES

REVISÃO	DATA	MOTIVAÇÃO	SOLICITANTE	CONTEÚDO	AUTOR
R00	11/10/2024	Nº SEI e Despacho Nº 202400031009825	SPO	Emissão inicial do projeto	MÔNICA GODOI
R01	14/04/2025	Nº SEI e Despacho Nº 202400031009825	SPO	Implantação das Casas Excel	Paula Guimarães

APROVAÇÃO DE PROJETO:

Os projetos referentes ao Processo SEI Nº202400031009825, encontram-se dentro das normas e exigências da AGEHAB, tendo sido elaborado por profissionais habilitados.

GERÊNCIA DE PROJETOS DE IMPLANTAÇÃO

SUPERINTENDÊNCIA DE PROJETOS E ORÇAMENTOS

AGEHAB Agência Goiana de Habitação

GOVERNO DE GOIÁS O ESTADO QUE DÁ CERTO

PROJETO DE PATAMARIZAÇÃO

MARZAGÃO - 36 UH

ENDEREÇO DA OBRA: Avenida verde, Quadra 01 ao 36, Loteamento Joaquim de Lima

PROPRIETÁRIO:
AGÊNCIA GOIANA DE HABITAÇÃO - AGEHAB
CNPJ: 01.274.240/0001-47

AUTOR DO PROJETO:
ARQ. URB. MÔNICA LOPES DE GODOI | CAU: A73960-0 / GO

PATAMARIZAÇÃO

CONTEÚDO:
CORTES LONGITUDINAIS

ÁREA DO TERRENO: 7.377,27m²	**DESENHO:** MÔNICA GODOI	**ESCALA:** 1 : 150	**FOLHA:** 05/09
ÁREA CONSTRUÍDA: 00.000,00m²	**PROGRAMA:** REVIT - 2025 **DATA:** OUTUBRO/2024	**FORMATO:** A1 (841x594mm)	

IMPORTANTE: ANTES DA EXECUÇÃO, VERIFICAR A COMPATIBILIDADE COM PROJETOS COMPLEMENTARES: TOPOGRÁFICO, EXECUTIVO, ESTRUTURAL, ELÉTRICO E HIDRÁULICO.

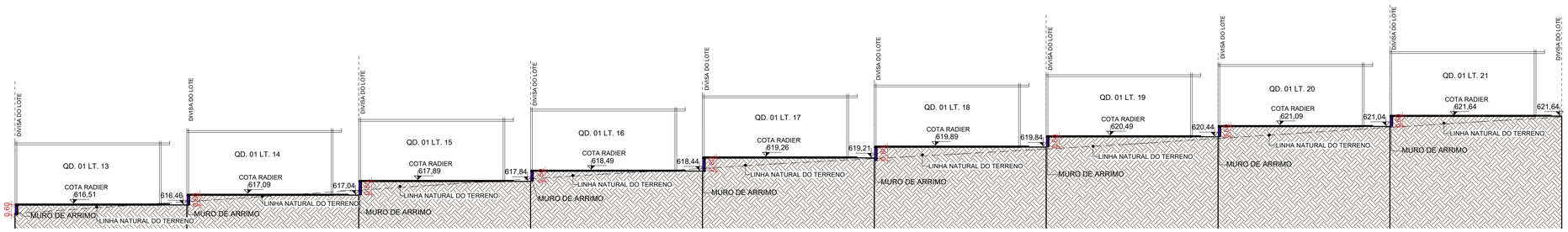

1 **L 02 - 01**

ESCALA - 1 : 150

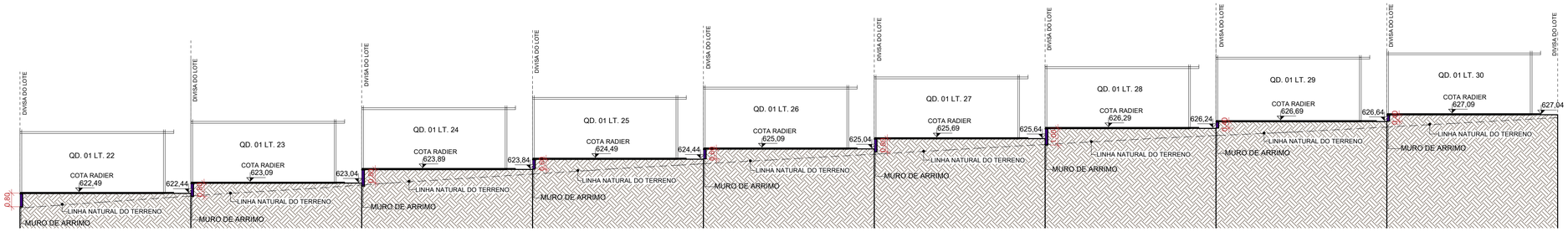

2 **L 02 - 02**

ESCALA - 1 : 150

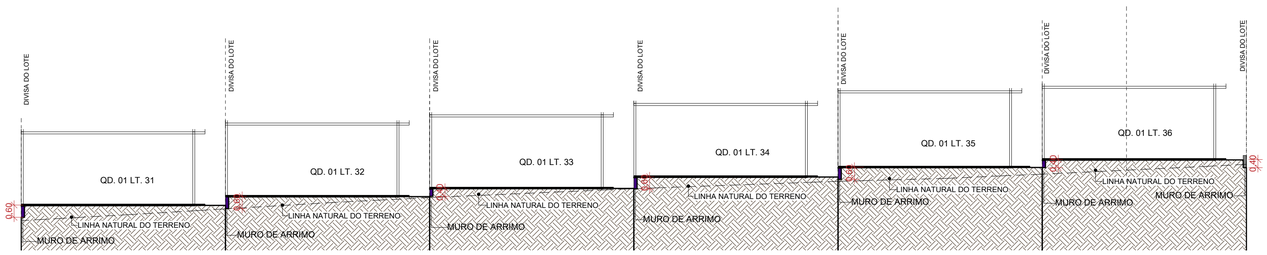

3 **L 02 - 03**

ESCALA - 1 : 150

NOTA 1: O TERRENO DO RECUO FRONTAL DE GRAMA DEVERÁ SER NIVELADO EM CONFORMIDADE COM O NÍVEL DA CALÇADA E DO PLATÔ DA CASA.

NOTA 2: A RAMPA DE ACESSO DEVE TER DE 3% A 8,33% CHEGANDO AO NÍVEL DO PASSEIO DE PROTEÇÃO DA CASA. QUALQUER ESTRUTURA DE FUNDAÇÃO DEVE SER REALIZADA ABAIXO DESTE NÍVEL PARA QUE A RAMPA SE MANTENHA COMO ESPECIFICADA EM PROJETO. VER DETALHE EM CORTE ESQUEMÁTICO PRANCHA 01.

NOTA 3:

PATAMARIZAÇÃO

_ O PROJETO DE PATAMARIZAÇÃO FOI EXECUTANDO COM BASE NO LEVANTAMENTO TOPOGRÁFICO REALIZADO PELO ENGENHEIRO CIVIL E AGRIMENSOR ROMULO GUILHERME BUENO MENEZES CREA: 19796/D-GO, SOBRE ART Nº 1020240261833

ARRIMOS

_ O DETALHAMENTO DOS MUROS DE ARRIMO ENCONTRA-SE NO PROJETO ESTRUTURAL.

TALUDES

_ DEVERÁ SER PREVISTO SISTEMA DE DRENAGEM DOS TALUDES.
_ O TALUDE E 1M EM SEU ENTORNO DEVERÁ SER REVESTIDO DE COBERTURA VEGETAL.

CALÇADAS

_ O DETALHAMENTO DAS CALÇADAS ENCONTRA-SE NO PROJETO PASSEIO PÚBLICO.

PROJEÇÃO DA VAGA DE VEÍCULO

_ VERIFICAR A POSIÇÃO DAS VAGAS DE VEÍCULO EM PROJETO DE PASSEIO PÚBLICO.

LOTES COM TANQUE DE EVAPOTRANSPIRAÇÃO:

_ OS LOTES 10 AO 19 POSSUEM TANQUE DE EVAPOTRANSPIRAÇÃO.

LOTES FORA DOS CRITÉRIOS NECESSÁRIOS:

_ TODOS OS LOTES ATENDEM AOS CRITERIOS

LOTES RESERVADOS

_ OS LOTES 14, 21, 29 E 35 NA QUADRA 01 SÃO RESERVADOS PARA IDOSOS E PESSOAS COM DEFICIÊNCIA (PCD), RESPECTIVAMENTE.
_ 5% (CINCO POR CENTO) DAS UNIDADES DE PROGRAMAS DE LOTEAMENTOS SOCIAIS E DE HABITAÇÃO POPULAR SERÃO DESTINADAS ÀS MULHERES VÍTIMAS DE VIOLÊNCIA DOMÉSTICA CONFORME LEI ESTADUAL Nº 21.525/2022. TAIS HABITAÇÕES SERÃO DESIGNADAS EM SORTEIO E NÃO HAVERÃO DIFERENCIAÇÃO ÀS DEMAIS.

HISTÓRICO DE REVISÃO: R00

00 - EMISSÃO INICIAL DO PROJETO
01 - IMPLANTAçãO DAS CASAS EXCEL
02 - XXXXXXXXXXXXXXXXX
03 - XXXXXXXXXXXXXXXXX
04 - XXXXXXXXXXXXXXXXX
05 - XXXXXXXXXXXXXXXXX

QUADRO DE REVISÕES

REVISÃO	DATA	MOTIVAÇÃO	SOLICITANTE	CONTEÚDO	AUTOR
R00	11/10/2024	Nº SEI e Despacho Nº 202400031009825	SPO	Emissão inicial do projeto	MÔNICA GODOI
R01	14/04/2025	Nº SEI e Despacho Nº 202400031009825	SPO	Implantação das Casas Excel	Paula Guimarães

APROVAÇÃO DE PROJETO:

Os projetos referentes ao Processo SEI Nº202400031009825, encontram-se dentro das normas e exigências da AGEHAB, tendo sido elaborado por profissionais habilitados.

GERÊNCIA DE PROJETOS DE IMPLANTAÇÃO

SUPERINTENDÊNCIA DE PROJETOS E ORÇAMENTOS

AGEHAB Agência Goiana de Habitação

GOVERNO DE GOIÁS O ESTADO QUE DÁ CERTO

PROJETO DE PATAMARIZAÇÃO

MARZAGÃO - 36 UH

ENDEREÇO DA OBRA: Avenida verde, Quadra 01 ao 36, Loteamento Joaquim de Lima

PROPRIETÁRIO:

AGÊNCIA GOIANA DE HABITAÇÃO - AGEHAB
CNPJ: 01.274.240/0001-47

AUTOR DO PROJETO:

ARQ. URB. MÔNICA LOPES DE GODOI | CAU: A73960-0 / GO

PATAMARIZAÇÃO

CONTEÚDO:

CORTES LONGITUDINAIS

ÁREA DO TERRENO: 7.377,27m²	**DESENHO:** MÔNICA GODOI	**ESCALA:** 1 : 150	**FOLHA:** 06/09
ÁREA CONSTRUÍDA: 00.000,00m²	**PROGRAMA:** REVIT - 2025 **DATA:** OUTUBRO/2024	**FORMATO:** A1 (841x594mm)	

IMPORTANTE: ANTES DA EXECUÇÃO, VERIFICAR A COMPATIBILIDADE COM PROJETOS COMPLEMENTARES: TOPOGRÁFICO, EXECUTIVO, ESTRUTURAL, ELÉTRICO E HIDRÁULICO.

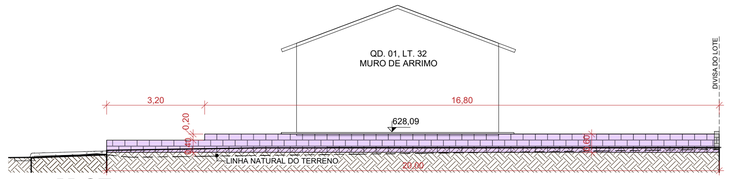

1 **M 07.**

ESCALA - 1 : 100

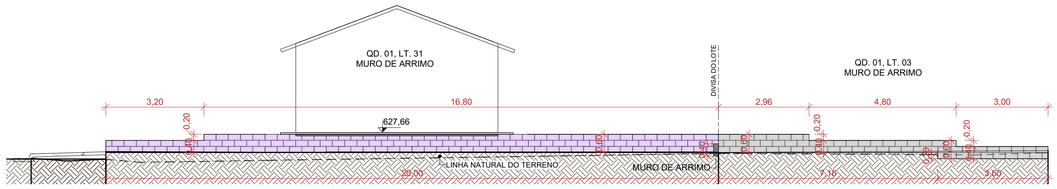

2 **M 08.**

ESCALA - 1 : 100

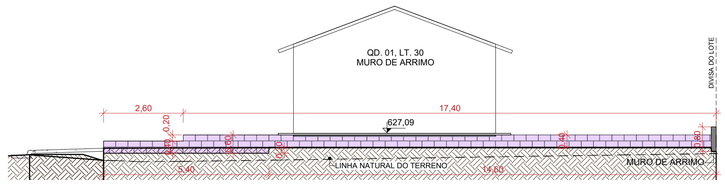

3 **M 09.**

ESCALA - 1 : 100

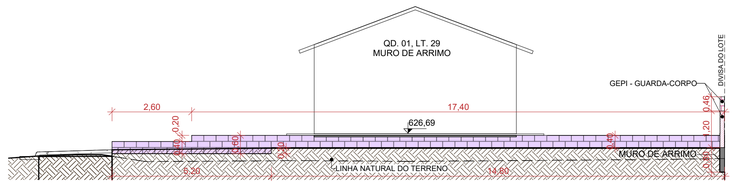

4 **M 10.**

ESCALA - 1 : 100

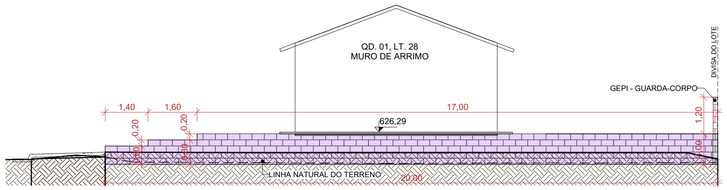

5 **M 11.**

ESCALA - 1 : 100

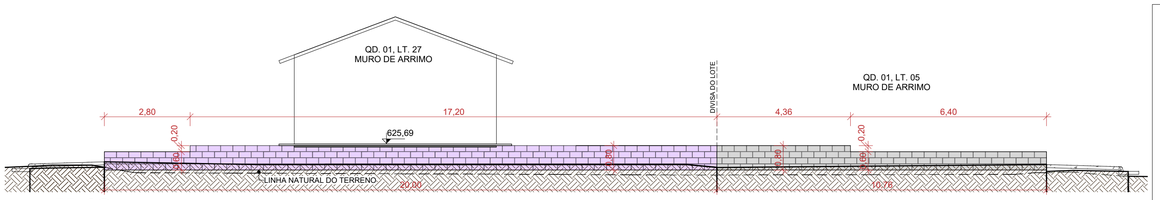

6 **M 12.**

ESCALA - 1 : 100

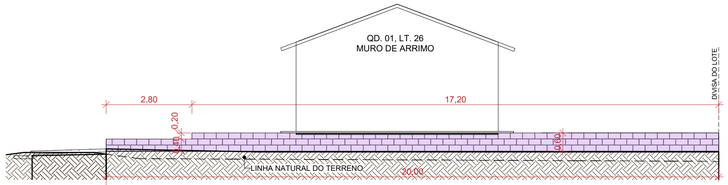

7 **M 13.**

ESCALA - 1 : 100

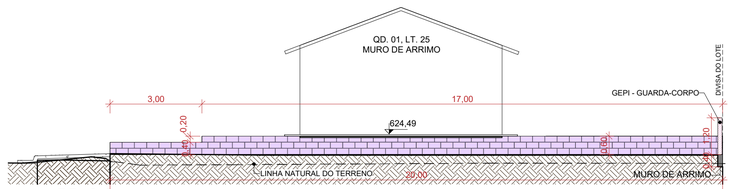

8 **M 14.**

ESCALA - 1 : 100

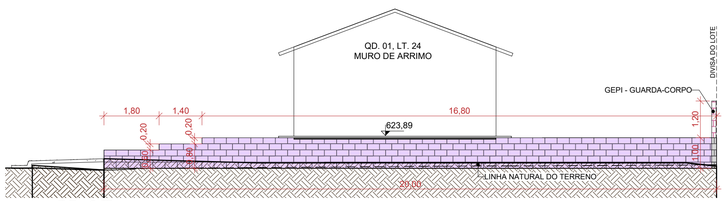

9 **M 15.**

ESCALA - 1 : 100

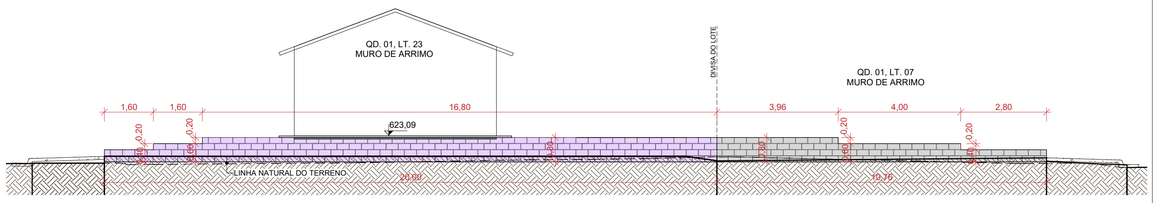

10 **M 16.**

ESCALA - 1 : 100

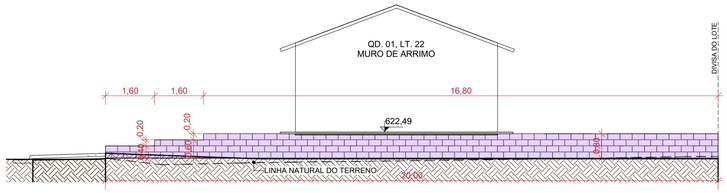

11 **M 17.**

ESCALA - 1 : 100

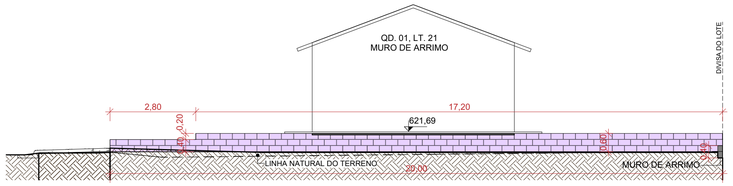

12 **M 18.**

ESCALA - 1 : 100

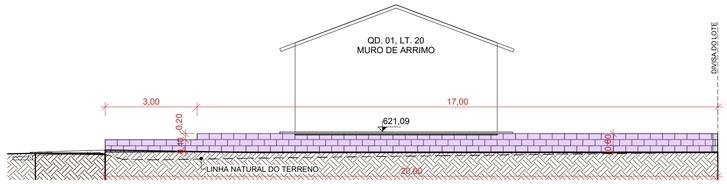

13 **M 19.**

ESCALA - 1 : 100

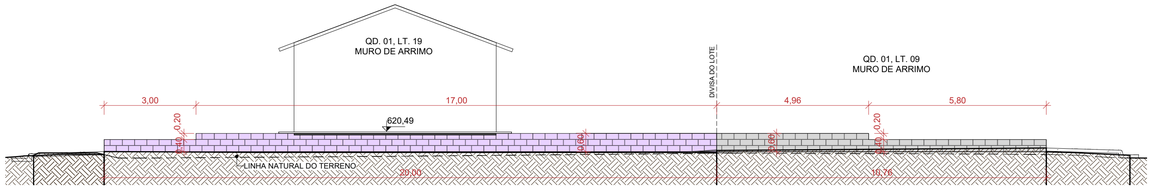

14 **M 20.**

ESCALA - 1 : 100

NOTA 1: O TERRENO DO RECUO FRONTAL DE GRAMA DEVERÁ SER NIVELADO EM CONFORMIDADE COM O NÍVEL DA CALÇADA E DO PLATÔ DA CASA.

NOTA 2: A RAMPA DE ACESSO DEVE TER DE 3% A 8,33% CHEGANDO AO NÍVEL DO PASSEIO DE PROTEÇÃO DA CASA. QUALQUER ESTRUTURA DE FUNDAÇÃO DEVE SER REALIZADA ABAIXO DESTE NÍVEL PARA QUE A RAMPA SE MANTENHA COMO ESPECIFICADA EM PROJETO. VER DETALHE EM CORTE ESQUEMÁTICO PRANCHA 01.

NOTA 3:

PATAMARIZAÇÃO

_ O PROJETO DE PATAMARIZAÇÃO FOI EXECUTANDO COM BASE NO LEVANTAMENTO TOPOGRÁFICO REALIZADO PELO ENGENHEIRO CIVIL E AGRIMENSOR ROMULO GUILHERME BUENO MENEZES CREA: 19796/D-GO, SOBRE ART Nº 1020240261833

ARRIMOS

_ O DETALHAMENTO DOS MUROS DE ARRIMO ENCONTRA-SE NO PROJETO ESTRUTURAL.

TALUDES

_ DEVERÁ SER PREVISTO SISTEMA DE DRENAGEM DOS TALUDES.
_ O TALUDE E 1M EM SEU ENTORNO DEVERÁ SER REVESTIDO DE COBERTURA VEGETAL.

CALÇADAS

_ O DETALHAMENTO DAS CALÇADAS ENCONTRA-SE NO PROJETO PASSEIO PÚBLICO.

PROJEÇÃO DA VAGA DE VEÍCULO

_ VERIFICAR A POSIÇÃO DAS VAGAS DE VEÍCULO EM PROJETO DE PASSEIO PÚBLICO.

LOTES COM TANQUE DE EVAPOTRANSPIRAÇÃO:

_ OS LOTES 10 AO 19 POSSUEM TANQUE DE EVAPOTRANSPIRAÇÃO.

LOTES FORA DOS CRITÉRIOS NECESSÁRIOS:

_ TODOS OS LOTES ATENDEM AOS CRITERIOS

LOTES RESERVADOS

_ OS LOTES 14, 21, 29 E 35 NA QUADRA 01 SÃO RESERVADOS PARA IDOSOS E PESSOAS COM DEFICIÊNCIA (PCD), RESPECTIVAMENTE.
_ 5% (CINCO POR CENTO) DAS UNIDADES DE PROGRAMAS DE LOTEAMENTOS SOCIAIS E DE HABITAÇÃO POPULAR SERÃO DESTINADAS ÀS MULHERES VÍTIMAS DE VIOLÊNCIA DOMÉSTICA CONFORME LEI ESTADUAL Nº 21.525/2022. TAIS HABITAÇÕES SERÃO DESIGNADAS EM SORTEIO E NÃO HAVERÃO DIFERENCIAÇÃO ÀS DEMAIS.

HISTÓRICO DE REVISÃO: R00

00 - EMISSÃO INICIAL DO PROJETO
01 - IMPLANTAçãO DAS CASAS EXCEL
02 - XXXXXXXXXXXXXXXXX
03 - XXXXXXXXXXXXXXXXX
04 - XXXXXXXXXXXXXXXXX
05 - XXXXXXXXXXXXXXXXX

QUADRO DE REVISÕES

REVISÃO	DATA	MOTIVAÇÃO	SOLICITANTE	CONTEÚDO	AUTOR
R00	11/10/2024	Nº SEI e Despacho Nº 202400031009825	SPO	Emissão inicial do projeto	MÔNICA GODOI
R01	14/04/2025	Nº SEI e Despacho Nº 202400031009825	SPO	Implantação das Casas Excel	Paula Guimarães

APROVAÇÃO DE PROJETO:

Os projetos referentes ao Processo SEI Nº202400031009825, encontram-se dentro das normas e exigências da AGEHAB, tendo sido elaborado por profissionais habilitados.

GERÊNCIA DE PROJETOS DE IMPLANTAÇÃO

SUPERINTENDÊNCIA DE PROJETOS E ORÇAMENTOS

AGEHAB Agência Goiana de Habitação

GOVERNO DE GOIÁS O ESTADO QUE DÁ CERTO

PROJETO DE PATAMARIZAÇÃO

MARZAGÃO - 36 UH

ENDEREÇO DA OBRA: Avenida verde, Quadra 01 ao 36, Loteamento Joaquim de Lima

PROPRIETÁRIO: AGÊNCIA GOIANA DE HABITAÇÃO - AGEHAB
CNPJ: 01.274.240/0001-47

AUTOR DO PROJETO: ARQ. URB. MÔNICA LOPES DE GODOI | CAU: A73960-0 / GO

PATAMARIZAÇÃO

CONTEÚDO:

MUROS DE ARRIMO

ÁREA DO TERRENO: 7.377,27m²	**DESENHO:** MÔNICA GODOI	**ESCALA:** 1 : 100	**FOLHA:** 07/09
ÁREA CONSTRUÍDA: 00.000,00m²	**PROGRAMA:** REVIT - 2025 **DATA:** OUTUBRO/2024	**FORMATO:** A1 (841x594mm)	

IMPORTANTE: ANTES DA EXECUÇÃO, VERIFICAR A COMPATIBILIDADE COM PROJETOS COMPLEMENTARES: TOPOGRÁFICO, EXECUTIVO, ESTRUTURAL, ELÉTRICO E HIDRÁULICO.

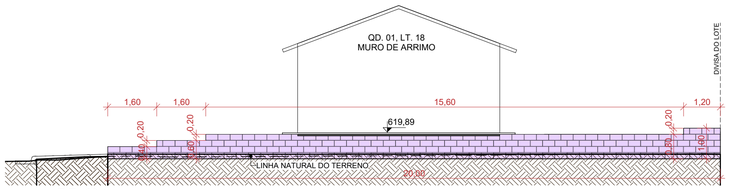

1 **M 21.**

ESCALA - 1 : 100

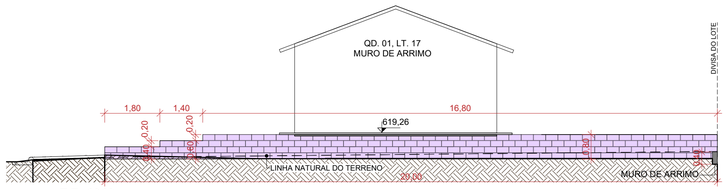

2 **M 22.**

ESCALA - 1 : 100

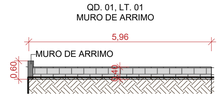

3 **M 28.**

ESCALA - 1 : 100

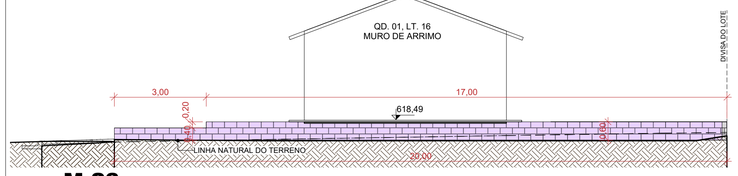

4 **M 23.**

ESCALA - 1 : 100

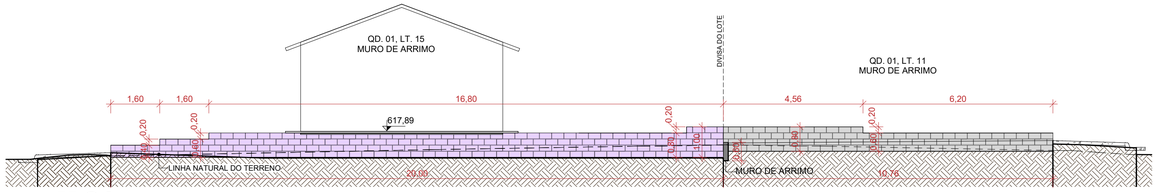

5 **M 24.**

ESCALA - 1 : 100

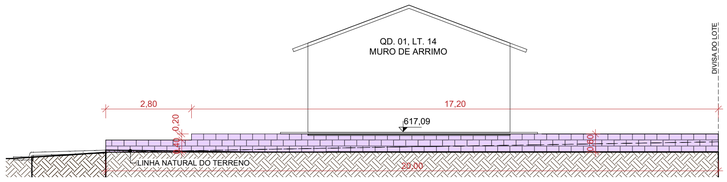

6 **M 25.**

ESCALA - 1 : 100

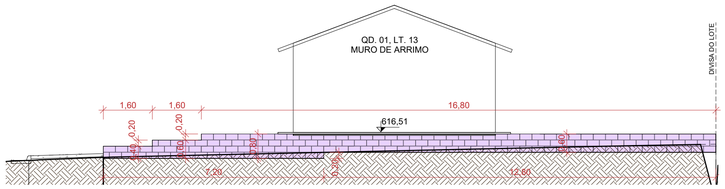

7 **M 26.**

ESCALA - 1 : 100

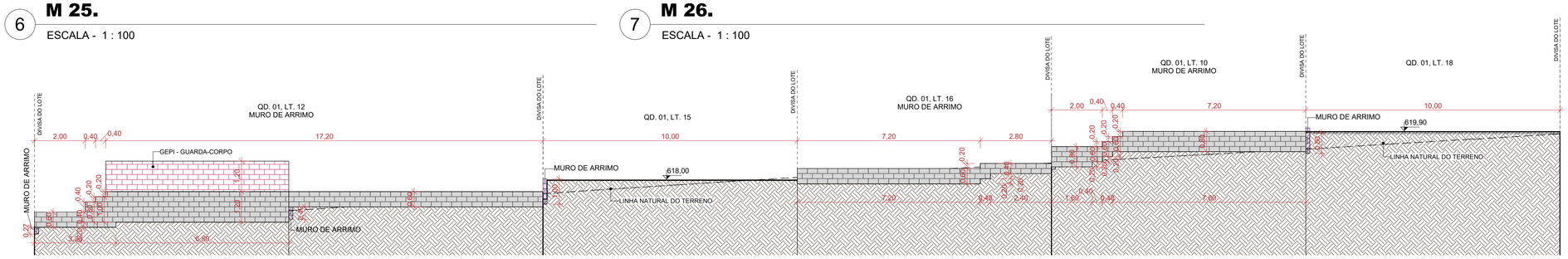

8 **M 27 - 01**

ESCALA - 1 : 100

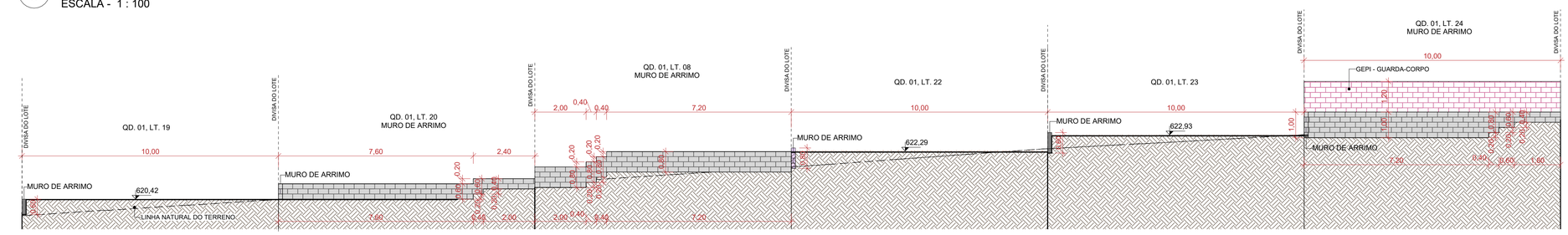

9 **M 27 - 02**

ESCALA - 1 : 100

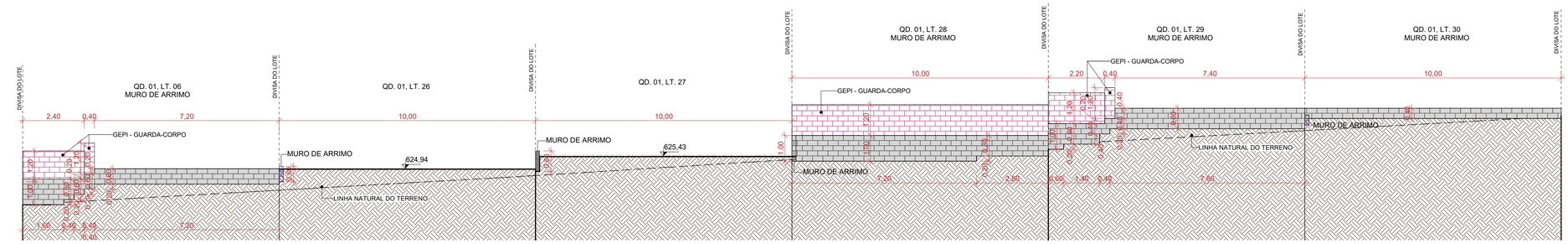

10 **M 27 - 03**

ESCALA - 1 : 100

NOTA 1: O TERRENO DO RECUO FRONTAL DE GRAMA DEVERÁ SER NIVELADO EM CONFORMIDADE COM O NÍVEL DA CALÇADA E DO PLATÔ DA CASA.

NOTA 2: A RAMPA DE ACESSO DEVE TER DE 3% A 8,33% CHEGANDO AO NÍVEL DO PASSEIO DE PROTEÇÃO DA CASA. QUALQUER ESTRUTURA DE FUNDAÇÃO DEVE SER REALIZADA ABAIXO DESTE NÍVEL PARA QUE A RAMPA SE MANTENHA COMO ESPECIFICADA EM PROJETO. VER DETALHE EM CORTE ESQUEMÁTICO PRANCHA 01.

NOTA 3:

PATAMARIZAÇÃO

_ O PROJETO DE PATAMARIZAÇÃO FOI EXECUTANDO COM BASE NO LEVANTAMENTO TOPOGRÁFICO REALIZADO PELO ENGENHEIRO CIVIL E AGRIMENSOR ROMULO GUILHERME BUENO MENEZES CREA: 19796/D-GO, SOBRE ART Nº 1020240261833

ARRIMOS

_ O DETALHAMENTO DOS MUROS DE ARRIMO ENCONTRA-SE NO PROJETO ESTRUTURAL.

TALUDES

_ DEVERÁ SER PREVISTO SISTEMA DE DRENAGEM DOS TALUDES.
_ O TALUDE E 1M EM SEU ENTORNO DEVERÁ SER REVESTIDO DE COBERTURA VEGETAL.

CALÇADAS

_ O DETALHAMENTO DAS CALÇADAS ENCONTRA-SE NO PROJETO PASSEIO PÚBLICO.

PROJEÇÃO DA VAGA DE VEÍCULO

_ VERIFICAR A POSIÇÃO DAS VAGAS DE VEÍCULO EM PROJETO DE PASSEIO PÚBLICO.

LOTES COM TANQUE DE EVAPOTRANSPIRAÇÃO:

_ OS LOTES 10 AO 19 POSSUEM TANQUE DE EVAPOTRANSPIRAÇÃO.

LOTES FORA DOS CRITÉRIOS NECESSÁRIOS:

_ TODOS OS LOTES ATENDEM AOS CRITERIOS

LOTES RESERVADOS

_ OS LOTES 14, 21, 29 E 35 NA QUADRA 01 SÃO RESERVADOS PARA IDOSOS E PESSOAS COM DEFICIÊNCIA (PCD), RESPECTIVAMENTE.
_ 5% (CINCO POR CENTO) DAS UNIDADES DE PROGRAMAS DE LOTEAMENTOS SOCIAIS E DE HABITAÇÃO POPULAR SERÃO DESTINADAS ÀS MULHERES VÍTIMAS DE VIOLÊNCIA DOMÉSTICA CONFORME LEI ESTADUAL Nº 21.525/2022. TAIS HABITAÇÕES SERÃO DESIGNADAS EM SORTEIO E NÃO HAVERÃO DIFERENCIAÇÃO AS DEMAIS.

HISTÓRICO DE REVISÃO: R00

00 - EMISSÃO INICIAL DO PROJETO
01 - IMPLANTAçãO DAS CASAS EXCEL
02 - XXXXXXXXXXXXXXXXX
03 - XXXXXXXXXXXXXXXXX
04 - XXXXXXXXXXXXXXXXX
05 - XXXXXXXXXXXXXXXXX

QUADRO DE REVISÕES

REVISÃO	DATA	MOTIVAÇÃO	SOLICITANTE	CONTEÚDO	AUTOR
R00	11/10/2024	Nº SEI e Despacho Nº 202400031009825	SPO	Emissão inicial do projeto	MÔNICA GODOI
R01	14/04/2025	Nº SEI e Despacho Nº 202400031009825	SPO	Implantação das Casas Excel	Paula Guimarães

APROVAÇÃO DE PROJETO:

Os projetos referentes ao Processo SEI Nº202400031009825, encontram-se dentro das normas e exigências da AGEHAB, tendo sido elaborado por profissionais habilitados.

GERÊNCIA DE PROJETOS DE IMPLANTAÇÃO

SUPERINTENDÊNCIA DE PROJETOS E ORÇAMENTOS

AGEHAB
Agência Goiana de Habitação

GOVERNO DE GOIÁS
O ESTADO QUE DÁ CERTO

PROJETO DE PATAMARIZAÇÃO

MARZAGÃO - 36 UH

ENDEREÇO DA OBRA: Avenida verde, Quadra 01 ao 36, Loteamento Joaquim de Lima

PROPRIETÁRIO:

AGÊNCIA GOIANA DE HABITAÇÃO - AGEHAB
CNPJ: 01.274.240/0001-47

AUTOR DO PROJETO:

ARQ. URB. MÔNICA LOPES DE GODOI | CAU: A73960-0 / GO

PATAMARIZAÇÃO

CONTEÚDO:

MUROS DE ARRIMO

ÁREA DO TERRENO: 7.377,27m²	**DESENHO:** MÔNICA GODOI	**ESCALA:** 1 : 100	**FOLHA:** 08/09
ÁREA CONSTRUÍDA: 00.000,00m²	**PROGRAMA:** REVIT - 2025 / **DATA:** OUTUBRO/2024	**FORMATO:** A1 (841x594mm)	

IMPORTANTE: ANTES DA EXECUÇÃO, VERIFICAR A COMPATIBILIDADE COM PROJETOS COMPLEMENTARES: TOPOGRÁFICO, EXECUTIVO, ESTRUTURAL, ELÉTRICO E HIDRÁULICO.

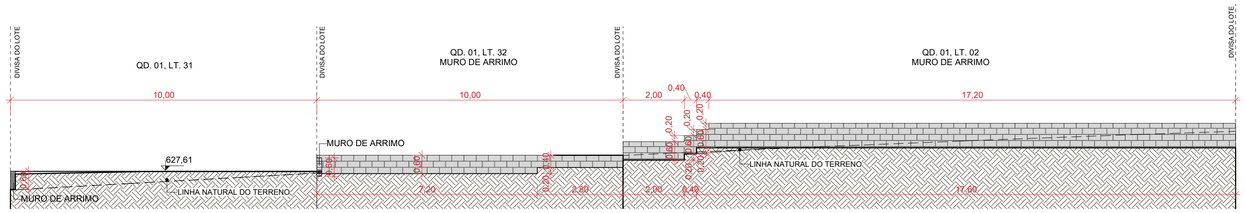

1 **M 27 - 04**

ESCALA - 1 : 100



2 **M 27 - 05**

ESCALA - 1 : 100

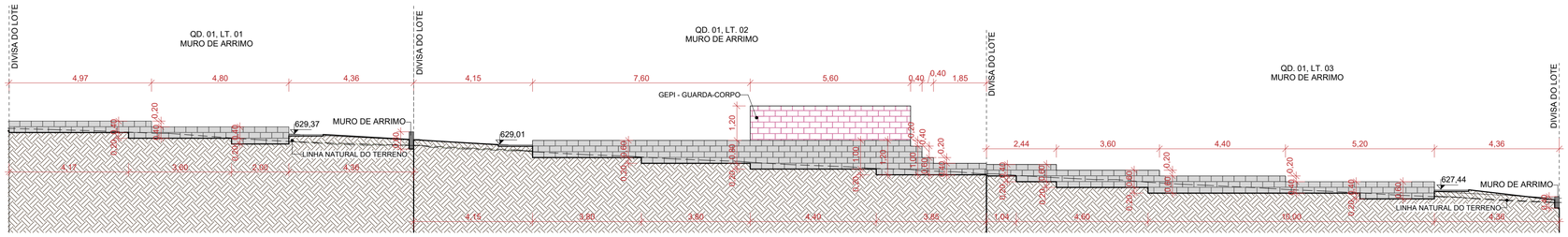

3 **M 29.**

ESCALA - 1 : 100

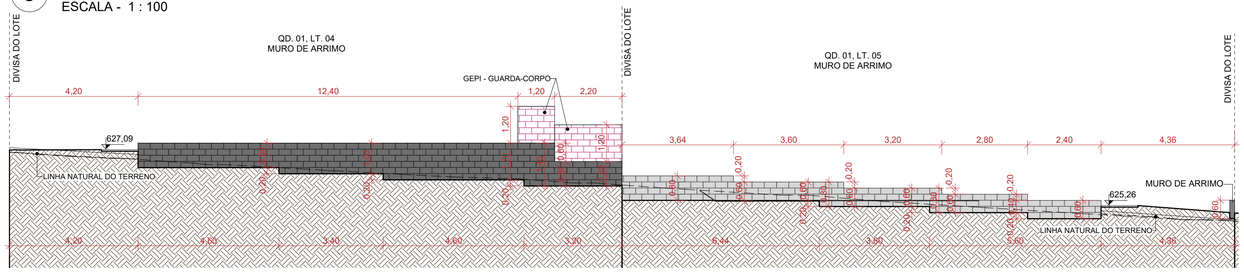

4 **M 30.**

ESCALA - 1 : 100

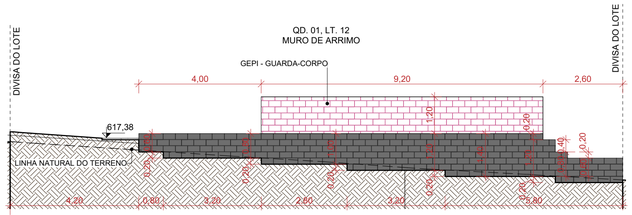

5 **M 34.**

ESCALA - 1 : 100

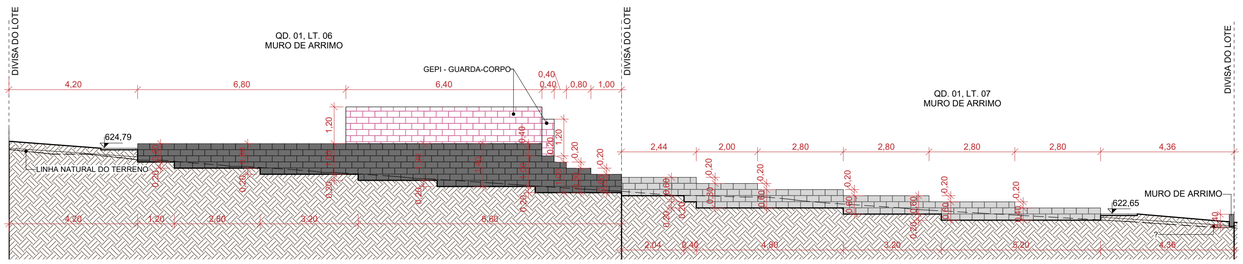

6 **M 31.**

ESCALA - 1 : 100

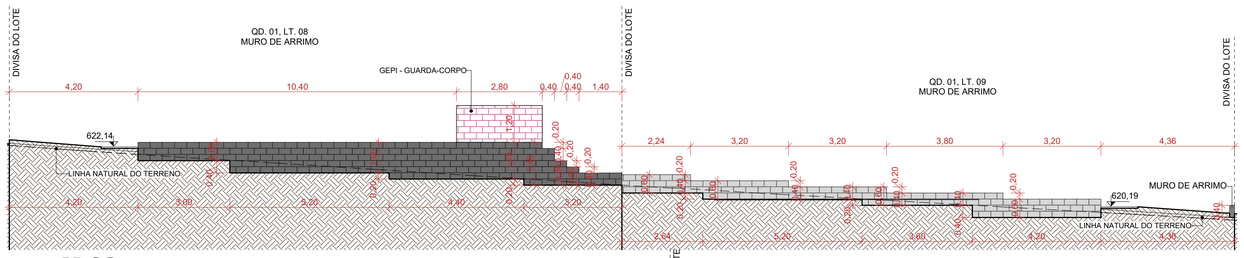

7 **M 32.**

ESCALA - 1 : 100

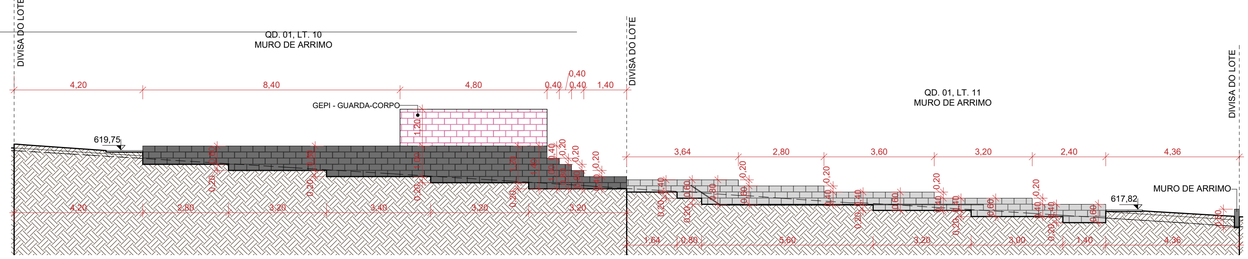

8 **M 33.**

ESCALA - 1 : 100

NOTA 1: O TERRENO DO RECUO FRONTAL DE GRAMA DEVERÁ SER NIVELADO EM CONFORMIDADE COM O NÍVEL DA CALÇADA E DO PLATÔ DA CASA.

NOTA 2: A RAMPA DE ACESSO DEVE TER DE 3% A 8,33% CHEGANDO AO NÍVEL DO PASSEIO DE PROTEÇÃO DA CASA. QUALQUER ESTRUTURA DE FUNDAÇÃO DEVE SER REALIZADA ABAIXO DESTE NÍVEL PARA QUE A RAMPA SE MANTENHA COMO ESPECIFICADA EM PROJETO. VER DETALHE EM CORTE ESQUEMÁTICO PRANCHA 01.

NOTA 3:

PATAMARIZAÇÃO

_ O PROJETO DE PATAMARIZAÇÃO FOI EXECUTANDO COM BASE NO LEVANTAMENTO TOPOGRÁFICO REALIZADO PELO ENGENHEIRO CIVIL E AGRIMENSOR ROMULO GUILHERME BUENO MENEZES CREA: 19796/D-GO, SOBRE ART Nº 10202402651833

ARRIMOS

_ O DETALHAMENTO DOS MUROS DE ARRIMO ENCONTRA-SE NO PROJETO ESTRUTURAL.

TALUDES

_ DEVERÁ SER PREVISTO SISTEMA DE DRENAGEM DOS TALUDES.
_ O TALUDE E 1M EM SEU ENTORNO DEVERÁ SER REVESTIDO DE COBERTURA VEGETAL.

CALÇADAS

_ O DETALHAMENTO DAS CALÇADAS ENCONTRA-SE NO PROJETO PASSEIO PÚBLICO.

PROJEÇÃO DA VAGA DE VEÍCULO

_ VERIFICAR A POSIÇÃO DAS VAGAS DE VEÍCULO EM PROJETO DE PASSEIO PÚBLICO.

LOTES COM TANQUE DE EVAPOTRANSPIRAÇÃO:

_ OS LOTES 10 AO 19 POSSUEM TANQUE DE EVAPOTRANSPIRAÇÃO.

LOTES FORA DOS CRITÉRIOS NECESSÁRIOS:

_ TODOS OS LOTES ATENDEM AOS CRITÉRIOS

LOTES RESERVADOS

_ OS LOTES 14, 21, 29 E 35 NA QUADRA 01 SÃO RESERVADOS PARA IDOSOS E PESSOAS COM DEFICIÊNCIA (PCD), RESPECTIVAMENTE.
_ 5% (CINCO POR CENTO) DAS UNIDADES DE PROGRAMAS DE LOTEAMENTOS SOCIAIS E DE HABITAÇÃO POPULAR SERÃO DESTINADAS ÀS MULHERES VÍTIMAS DE VIOLÊNCIA DOMÉSTICA CONFORME LEI ESTADUAL Nº 21.525/2022. TAIS HABITAÇÕES SERÃO DESIGNADAS EM SORTEIO E NÃO HAVERÃO DIFERENCIAÇÃO AS DEMAIS.

HISTÓRICO DE REVISÃO: R00

00 - EMISSÃO INICIAL DO PROJETO
01 - IMPLANTAçãO DAS CASAS EXCEL
02 - XXXXXXXXXXXXXXXXX
03 - XXXXXXXXXXXXXXXXX
04 - XXXXXXXXXXXXXXXXX
05 - XXXXXXXXXXXXXXXXX

QUADRO DE REVISÕES

REVISÃO	DATA	MOTIVAÇÃO	SOLICITANTE	CONTEÚDO	AUTOR
R00	11/10/2024	Nº SEI e Despacho Nº 202400031009825	SPO	Emissão inicial do projeto	MÔNICA GODOI
R01	14/04/2025	Nº SEI e Despacho Nº 202400031009825	SPO	Implantação das Casas Excel	Paula Guimarães

APROVAÇÃO DE PROJETO:

Os projetos referentes ao Processo SEI Nº202400031009825, encontram-se dentro das normas e exigências da AGEHAB, tendo sido elaborado por profissionais habilitados.

GERÊNCIA DE PROJETOS DE IMPLANTAÇÃO

SUPERINTENDÊNCIA DE PROJETOS E ORÇAMENTOS

AGEHAB
Agência Goiana de Habitação

GOVERNO DE GOIÁS
O ESTADO QUE DÁ CERTO

PROJETO DE PATAMARIZAÇÃO

MARZAGÃO - 36 UH

ENDEREÇO DA OBRA: Avenida verde, Quadra 01 ao 36, Loteamento Joaquim de Lima

PROPRIETÁRIO:

AGÊNCIA GOIANA DE HABITAÇÃO - AGEHAB
CNPJ: 01.274.240/0001-47

AUTOR DO PROJETO:

ARQ. URB. MÔNICA LOPES DE GODOI | CAU: A73960-0 / GO

PATAMARIZAÇÃO

CONTEÚDO:

MUROS DE ARRIMO

ÁREA DO TERRENO: 7.377,27m²	**DESENHO:** MÔNICA GODOI	**ESCALA:** 1 : 100	**FOLHA:** 09/09
ÁREA CONSTRUÍDA: 00.000,00m²	**PROGRAMA:** REVIT - 2025 **DATA:** OUTUBRO/2024	**FORMATO:** A1 (841x594mm)	

IMPORTANTE: ANTES DA EXECUÇÃO, VERIFICAR A COMPATIBILIDADE COM PROJETOS COMPLEMENTARES: TOPOGRÁFICO, EXECUTIVO, ESTRUTURAL, ELÉTRICO E HIDRÁULICO.